






























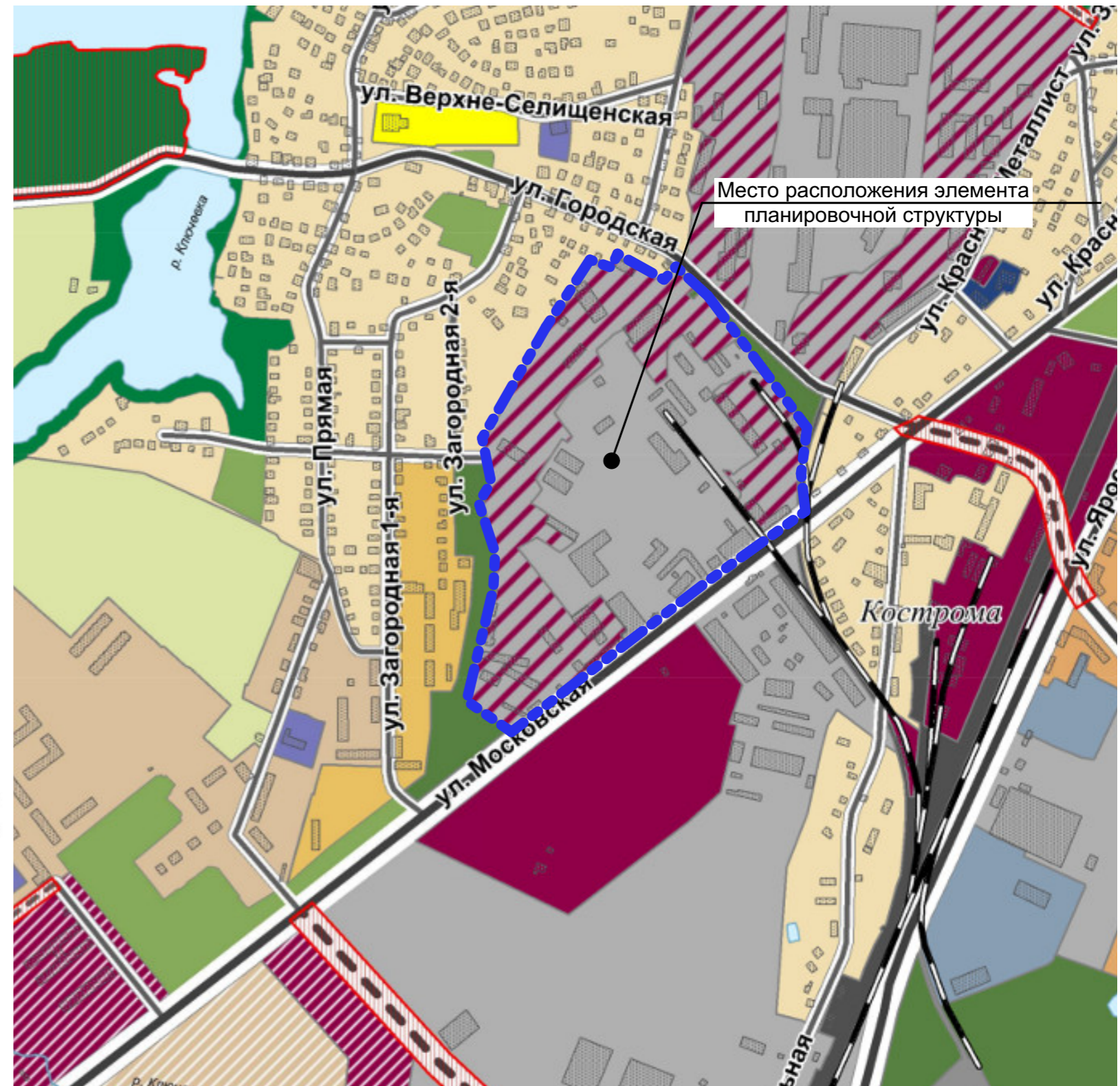






Карта (фрагмент карты) планировочной структуры территорий города Костромы с отображением границ элементов планировочной структуры. М 1:10 000.

Условные обозначения:

-  Граница городского округа город Кострома
  -  Граница населенного пункта город Кострома
  -  Проектная граница городского округа город Кострома
  -  Проектная граница населенного пункта город Кострома
  -  Граница элемента планировочной структуры
  -  участки земель лесного фонда проектируемые к переводу в земли населенных пунктов
  -  границы участков земель лесного фонда, включаемые в земли населенных пунктов
  -  земли лесного фонда
- Функциональные зоны:**
- |   |   |   |
|---|---|---|
| планируемые   | существующие  |   |
|    |    | <b>Жилые зоны:</b>  |
|    |    | зона малоэтажной, индивидуальной жилой застройки                                      |
|    |    | зона малоэтажной жилой застройки  |
|    |    | зона среднетажной жилой застройки   |
|    |    | зона многоэтажной жилой застройки   |
|    |    | зона смешанной жилой застройки  |
|    |    | зона объектов дошкольного, начального и среднего общего образования                   |
|   |   | <b>Общественно-жилая зона:</b>  |
|   |    | Общественно-жилая зона  |
|   |   | <b>Общественно-деловые зоны:</b>  |
|    |    | многофункциональная зона  |
|  |  | зона специализированной общественной застройки  |
|  |  | зона размещения объектов здравоохранения  |
|  |  | зона размещения объектов физической культуры и массового спорта                       |
|  |  | зона размещения культовых зданий  |
|   |   | <b>Производственные зоны:</b>   |
|  |  | промышленные и коммунально-складские зоны размещения объектов I класса опасности      |
|  |  | промышленные и коммунально-складские зоны размещения объектов II,III класса опасности |
|  |  | промышленные и коммунально-складские зоны размещения объектов IV,V класса опасности   |
|  |  | промышленные и коммунально-складские зоны размещения объектов V класса опасности      |
|   |   | <b>Зоны инженерной и транспортной инфраструктуры:</b>                                 |
|   |  | зона объектов инженерной инфраструктуры   |
|   |  | зона объектов транспортной инфраструктуры   |
|   |  | зона объектов железнодорожного транспорта   |
|   |   | <b>Природно-рекреационные зоны:</b>   |
|  |  | зона особо охраняемых природных территорий  |
|  |  | зона зеленых насаждений общего пользования  |
|  |  | зона набережных   |
|  |  | реки, водохранилища, озера, пруды   |



						ППТ			
						Проектная документация по планировке территории, в границах промышленных и коммунально-складских зон размещения объектов IV, V классов опасности и зоны градостроительных преобразований в общественно-деловые зоны по улицам Городской и Московской			
Изм.	Кол.	Лист	№ док.	Подпись	Дата	Материалы по обоснованию проекта планировки территории	Стадия	Лист	Листов
Разработал		Смирнова					ПП	2	
ГАП		Пехтерева							
Н. контроль		Смирнова							
ГИП		Иванов				Карта (фрагмент карты) планировочной структуры территорий города Костромы с отображением границ элементов планировочной структуры. М 1:10 000.	ООО "ПЕРСПЕКТИВА" г. Кострома Свидетельство СРО № П-008-4401053448-28092011-234		