



ГЛАВА ГОРОДА КОСТРОМЫ

ПОСТАНОВЛЕНИЕ

12 ноября 2019 года

№ 118

О назначении публичных слушаний по проекту межевания территории, ограниченной улицами Беленогова Юрия, Голубкова, Стопани, Машиностроителей

Рассмотрев обращение главы Администрации города Костромы от 11 ноября 2019 года № 24исх-5448/19 "О назначении публичных слушаний", в целях соблюдения права человека на благоприятные условия жизнедеятельности, прав и законных интересов правообладателей земельных участков и объектов капитального строительства, в соответствии со статьями 5¹ и 46 Градостроительного кодекса Российской Федерации, Федеральным законом от 6 октября 2003 года № 131-ФЗ "Об общих принципах организации местного самоуправления в Российской Федерации", Порядком организации и проведения публичных слушаний по проектам муниципальных правовых актов города Костромы в сфере градостроительной деятельности, Правилами землепользования и застройки города Костромы, руководствуясь статьями 20, 37 и 56 Устава города Костромы,

ПОСТАНОВЛЯЮ :

1. Назначить публичные слушания по проекту межевания территории, ограниченной улицами Беленогова Юрия, Голубкова, Стопани, Машиностроителей (приложение 1), в форме собрания участников публичных слушаний по проекту муниципального правового акта в Администрации города Костромы.

2. Определить организатором публичных слушаний по проекту межевания территории, ограниченной улицами Беленогова Юрия, Голубкова, Стопани, Машиностроителей, - Комиссию по рассмотрению документации по планировке территории города Костромы.

3. Назначить проведение собрания участников публичных слушаний на 3 декабря 2019 года в период с 15.00 до 16.30 часов по адресу: Российская Федерация, Костромская область, городской округ город Кострома, город Кострома, площадь Конституции, дом 2, 3 этаж, кабинет 303в.

4. Утвердить прилагаемые:

1) границы территории, в пределах которых проводятся публичные слушания по проекту межевания территории, ограниченной улицами Беленогова Юрия, Голубкова, Стопани, Машиностроителей (приложение 2);

2) повестку собрания участников публичных слушаний по проекту межевания территории, ограниченной улицами Беленогова Юрия, Голубкова, Стопани, Машиностроителей (приложение 3);

3) оповещение о начале публичных слушаний (приложение 4).

5. Опубликовать 15 ноября 2019 года в порядке, установленном для официального опубликования муниципальных правовых актов города Костромы, иной официальной информации, и разместить на официальном сайте Думы города Костромы в информационно-телекоммуникационной сети "Интернет":

- 1) настоящее постановление;
- 2) проект постановления Администрации города Костромы "Об утверждении документации по планировке территории, ограниченной улицами Беленогова Юрия, Голубкова, Стопани, Машиностроителей".

6. С 25 ноября 2019 года разместить на официальном сайте Администрации города Костромы в информационно-телекоммуникационной сети "Интернет":

- 1) проект постановления Администрации города Костромы "Об утверждении документации по планировке территории, ограниченной улицами Беленогова Юрия, Голубкова, Стопани, Машиностроителей";
- 2) проект межевания территории, ограниченной улицами Беленогова Юрия, Голубкова, Стопани, Машиностроителей.

7. Не позднее 26 ноября 2019 года разместить и до 3 декабря 2019 года распространять оповещение о начале публичных слушаний на информационных стендах, находящихся в муниципальной собственности.

8. Настоящее постановление вступает в силу со дня его официального опубликования.

Глава города Костромы

Ю. В. Журин

Копия верна:
Начальник общего отдела
аппарата Думы города Костромы



С. В. Жарова

Исполнитель: Муниципальное казенное учреждение города Костромы «Центр градостроительства»

Заказчик: Управление имущественных и земельных отношений Администрации города Костромы

ПРОЕКТ МЕЖЕВАНИЯ ТЕРРИТОРИИ,

ограниченной улицами Беленогова Юрия,

Голубкова, Стопани, Машиностроителей

Том 1

Основная часть.

Директор _____ А.В.Храмов

Начальник отдела
кадастровых работ _____ Е.Н.Миличенко

СОСТАВ ПРОЕКТА

<i>№ п.п.</i>	<i>Наименование</i>	<i>Примечание</i>
Пояснительная записка		
1	Общие данные	3
2	Нормативная база	5
3	Проектные решения	6
Графическая часть		
1	Чертеж красных линий и линий отступа от красных линий в целях определения мест допустимого размещения зданий, строений, сооружений	35
2	Чертеж межевания территории	36

ПОЯСНИТЕЛЬНАЯ ЗАПИСКА.

1. ОБЩИЕ ДАННЫЕ.

Проект межевания территории разработан на элемент планировочной структуры - квартал, ограниченный улицами Беленого Юрия, Голубкова, Стопани, Машиностроителей.

Территория разработки проекта межевания расположена на землях населенных пунктов города Костромы, в границах кадастрового квартала 44:27:080207.

Проект межевания охватывает территорию 23,3 га.

В соответствии с Генеральным планом города Костромы проектируемая территория расположена в четырех территориальных зонах:

- зона среднеэтажной жилой застройки Ж-3 выделяется в целях формирования жилых районов средней плотности для размещения многоквартирных домов. Допускается размещение ограниченного перечня отдельно стоящих, встроенных или пристроенных объектов социального и коммунально-бытового назначения, обеспечивающих жизнедеятельность населения;

- зона объектов дошкольного, начального и среднего общего образования Ж-6 формируется как один из видов жилых зон в связи с нормативными требованиями по радиусу доступности и общепринятым размещением детских садов и школ в структуре жилой застройки;

- зона размещения объектов здравоохранения Д-3;

-зона зеленых насаждений общего пользования Р-1, могут размещаться нестационарные торговые объекты, рекламные конструкции, игровые, детские площадки, общественные туалеты, освещение, газоны, цветники, рабатки, летние театры, фонтаны, малые архитектурные формы.

Режимы использования земель и градостроительные регламенты в границах зоны установлены согласно Правил землепользования и застройки, утвержденных решением Думы города Костромы от 16 декабря 2010 года № 62 (с изменениями, внесенными решениями Думы города Костромы от 8 декабря 2011 года № 294, от 31 мая 2012 года № 54, от 18 декабря 2014 года № 248, от 9 февраля 2018 года № 21).

Проектируемая территория располагается на территории исторического поселения федерального значения «Историческое поселение г.Кострома» (Приказ Минкультуры РФ № 418, Минрегиона РФ № 339 от 29.07.2010 «Об утверждении перечня исторических поселений»).

Разрабатываемая территория расположена вне зон охраны памятников истории и культуры города Костромы, утвержденных постановлением главы Администрации Костромской области №837 от 19.12.1997 г и вне границ зон с особыми условиями использования территории.

Защитные зоны объектов культурного наследия на разрабатываемую территорию не распространяются в соответствии со ст.34.1. ФЗ от 25.06.2002 №73-ФЗ «Об объектах культурного наследия (памятниках истории и культуры) народов Российской Федерации».

В границах территории отсутствуют объекты культурного наследия (в т.ч. археологического), включенные в Единый государственный реестр объектов культурного наследия (памятников истории и культуры) народов Российской Федерации, выявленные объекты культурного наследия и объекты, обладающие признаками объекта культурного наследия».

Проект межевания территории выполнен в системе координат МСК-44, введенной в действие с 27.04.2014 Приказом Управления Росреестра по Костромской области № П/56 от 11.03.2014 г.

При подготовке проекта межевания территории использовались материалы и результаты инженерных изысканий данной территории, выполненных за период с мая 2007 по февраль 2014 год.

Исходной планово-картографической основой для разработки проекта межевания явились материалы топографической съемки в масштабе 1:500.

2.НОРМАТИВНАЯ БАЗА ДЛЯ ПРОЕКТИРОВАНИЯ:

1. "Земельный кодекс Российской Федерации" от 25.10.2001 N 136-ФЗ (ред. от 31.12.2017).
2. "Градостроительный кодекс Российской Федерации" от 29.12.2004 N 190-ФЗ (ред. от 31.12.2017).
3. Федеральный закон от 24.07.2007 N 221-ФЗ (ред. от 03.07.2016) "О кадастровой деятельности" (с изм. и доп., вступ. в силу с 01.01.2017)
4. Федеральный закон от 13.07.2015 N 218-ФЗ (ред. от 31.12.2017)"О государственной регистрации недвижимости" с изм. и доп., вступ. с силу с 01.02.2018).
5. Федеральный закон от 06.10.2003 N 131-ФЗ (ред. от 29.12.2017) "Об общих принципах организации местного самоуправления в Российской Федерации".
6. Федеральный закон от 30 декабря 2009 г. N 384-ФЗ "Технический регламент о безопасности зданий и сооружений"
7. Приказ Минкультуры РФ № 418, Минрегиона РФ № 339 от 29.07.2010 «Об утверждении перечня исторических поселений».
8. Приказ Минэкономразвития РФ от 01.09.2014 № 540 (ред. от 06.10.2017) «Об утверждении классификатора видов разрешенного использования земельных участков».
9. Постановление Администрации Костромской области от 01.10.2010 N 344-а (ред. от 09.12.2011) "Об утверждении региональных нормативов градостроительного проектирования Костромской области".
10. Решение Думы города Костромы от 18.12.2014 № 247 «О внесении изменений в решение Думы города Костромы от 18.12.2008 года № 212 «Об утверждении Генерального плана города Костромы».
11. Решение Думы города Костромы от 18.12.2014 № 248 «О внесении изменений в Правила землепользования и застройки города Костромы».
12. Решение Думы города Костромы от 09.02.2018 № 21 «О внесении изменения в Правила землепользования и застройки города Костромы».
13. Постановление Администрации города Костромы от 4.07.2018 года № 1463 «О подготовке документации по планировке территории, ограниченной улицами Беленогова Юрия, Голубкова, Стопани, Машиностроителей».
14. "СП 42.13330.2011. Свод правил. Градостроительство. Планировка и застройка городских и сельских поселений. Актуализированная редакция СНиП 2.07.01-89*" (утв. Приказом Минрегиона РФ от 28.12.2010 № 820)//М.: Минрегион России, 2010.

3. ПРОЕКТНЫЕ РЕШЕНИЯ

Проектом межевания территории предлагается установление красных линий улицам Беленогова Юрия, Голубкова, Стопани и Машиностроителей с целью закрепления исторически сложившейся системы улично-дорожной сети застроенных и озелененных территорий, а также с целью формирования новых территорий общего пользования.

Линии отступа от красных линий в целях определения мест допустимого размещения зданий, строений, сооружений составляют 3 м.

В результате разработки проекта межевания на разрабатываемой территории образуются 46 земельных участка, из них 14 земельных участков относятся к землям (территории) общего пользования. Кроме того требуется уточнение границ земельных участков с кадастровым номером 44:27:080207:13, 44:27:080207:14, 44:27:080207:15, 44:27:080207:16, 44:27:080207:17, 44:27:080207:18, 44:27:080207:19, 44:27:080207:20, 44:27:080207:21, 44:27:080207:22, 44:27:080207:23, 44:27:080207:24, 44:27:080207:25, 44:27:080207:26, 44:27:080207:27, 44:27:080207:28, 44:27:080207:29, 44:27:080207:30, 44:27:080207:31, 44:27:080207:36, 44:27:080207:37, 44:27:080207:38, 44:27:080207:39, 44:27:080207:40, 44:27:080207:42, 44:27:080207:43, 44:27:080207:44, 44:27:080207:45, 44:27:080207:46, 44:27:080207:47, 44:27:080207:48, 44:27:080207:55, 44:27:080207:58, 44:27:080207:61, 44:27:080207:62, 44:27:080207:63, 44:27:080207:64, 44:27:080207:66, 44:27:080207:67, 44:27:080207:68, 44:27:080207:70.

Сведения об образуемых земельных участках (кроме земель, отнесённых к территориям общего пользования)

Обозначение земельного участка	Площадь м ²	Адрес (местоположение) земельного участка	Вид разрешенного использования	Код по Классификатору
:ЗУ1	4335	г Кострома, ул.Машиностроителей, 9	Среднеэтажная жилая застройка	2.5
:ЗУ2	8174	г Кострома, ул.Стопани, 31	Среднеэтажная жилая застройка	2.5
:ЗУ3	4735	г Кострома, ул.Стопани, 29	Среднеэтажная жилая застройка	2.5
:ЗУ4	7072	г Кострома, ул.Машиностроителей, 11	Среднеэтажная жилая застройка	2.5
:ЗУ5	6768	г Кострома, ул.Машиностроителей, 7	Среднеэтажная жилая застройка	2.5
:ЗУ6	4694	г Кострома, ул.Голубкова, 16	Среднеэтажная жилая застройка	2.5
:ЗУ8	2604	г Кострома, ул.Машиностроителей, 5	Бытовое обслуживание	3.3
:ЗУ10	2694	г Кострома, ул.Голубкова, 4	Среднеэтажная жилая застройка	2.5
:ЗУ11	1220	г Кострома, ул.Голубкова, 6	Общественное управление	3.8
:ЗУ18	23	г Кострома, ул.Машиностроителей, в районе дома 5	Коммунальное обслуживание	3.1
:ЗУ19	16	г Кострома, ул.Машиностроителей, в районе дома 5	Объекты гаражного назначения	2.7.1
:ЗУ20	19	г Кострома, ул.Голубкова, в районе дома 8	Объекты гаражного назначения	2.7.1
:ЗУ21	24	г Кострома, ул. Машиностроителей, гаражный кооператив № 21, бокс 2	Объекты гаражного назначения	2.7.1

:ЗУ22	22	г Кострома, ул. Машиностроителей, гаражный кооператив № 21, бокс 1	Объекты гаражного назначения	2.7.1
:ЗУ23	22	г Кострома, ул. Машиностроителей, гаражный кооператив № 21, бокс 17	Объекты гаражного назначения	2.7.1
:ЗУ24	23	г Кострома, ул. Машиностроителей, гаражный кооператив № 21, бокс 20	Объекты гаражного назначения	2.7.1
:ЗУ25	23	г Кострома, ул. Машиностроителей, гаражный кооператив № 21, бокс 22	Объекты гаражного назначения	2.7.1
:ЗУ26	22	г Кострома, ул. Машиностроителей, гаражный кооператив № 21, бокс 18	Объекты гаражного назначения	2.7.1
:ЗУ27	21	г Кострома, ул. Машиностроителей, в районе дома 5	Объекты гаражного назначения	2.7.1
:ЗУ28	21	г Кострома, ул. Машиностроителей, в районе дома 5	Объекты гаражного назначения	2.7.1
:ЗУ29	21	г Кострома, ул. Машиностроителей, в районе дома 5	Объекты гаражного назначения	2.7.1
:ЗУ30	20	г Кострома, ул. Машиностроителей, в районе дома 5, бокс 7	Объекты гаражного назначения	2.7.1
:ЗУ31	31	г Кострома, ул. Машиностроителей, в районе дома 5, бокс 9	Объекты гаражного назначения	2.7.1
:ЗУ32	20	г Кострома, ул. Машиностроителей, в районе дома 5	Объекты гаражного назначения	2.7.1
:ЗУ33	21	г Кострома, ул. Машиностроителей, в районе дома 5, бокс 1	Объекты гаражного назначения	2.7.1
:ЗУ34	24	г Кострома, ул. Машиностроителей, в районе дома 5, бокс 2	Объекты гаражного назначения	2.7.1
:ЗУ35	20	г Кострома, ул. Машиностроителей, в районе дома 5, бокс 3	Объекты гаражного назначения	2.7.1
:ЗУ36	20	г Кострома, ул. Машиностроителей, в районе дома 5, бокс 4	Объекты гаражного назначения	2.7.1
:ЗУ37	21	г Кострома, ул. Машиностроителей, в районе дома 5, бокс 5	Объекты гаражного назначения	2.7.1
:ЗУ38	20	г Кострома, ул. Машиностроителей, в районе дома 5, бокс 6	Объекты гаражного назначения	2.7.1
:ЗУ39	25	г Кострома, ул. Машиностроителей, в районе дома 5, бокс 11	Объекты гаражного назначения	2.7.1
:ЗУ40	42	г Кострома, ул. Машиностроителей, в районе дома 5	Объекты гаражного назначения	2.7.1

Сведения об образуемых земельных участках, которые будут отнесены к территориям общего пользования

Обозначение земельного участка	Площадь м ²	Адрес (местоположение) земельного участка	Вид разрешенного использования	Код по Классификатору
:ЗУ7	15147	-	Земельные участки (территории) общего пользования	12.0
:ЗУ9	3311	-	Земельные участки (территории) общего пользования	12.0
:ЗУ12	833	-	Земельные участки (территории) общего пользования	12.0
:ЗУ13	687	-	Земельные участки (территории) общего пользования	12.0
:ЗУ14	573	-	Земельные участки (территории) общего пользования	12.0
:ЗУ15	527	-	Земельные участки (территории) общего пользования	12.0
:ЗУ16	269	-	Земельные участки (территории) общего пользования	12.0
:ЗУ17	401	-	Земельные участки (территории) общего пользования	12.0
:ЗУ41	4728	-	Земельные участки (территории) общего пользования	12.0
:ЗУ42	1511	-	Земельные участки (территории) общего пользования	12.0
:ЗУ43	2103	-	Земельные участки (территории) общего пользования	12.0
:ЗУ44	3848	-	Земельные участки (территории) общего пользования	12.0
:ЗУ45	5012	-	Земельные участки (территории) общего пользования	12.0
:ЗУ46	296	-	Земельные участки (территории) общего пользования	12.0

Перечень образуемых земельных участков, в том числе возможные способы их образования

Обозначение земельного участка	Адрес (местоположение) земельного участка	Способ образования земельного участка
:ЗУ1	г Кострома, ул.Машиностроителей, 9	Земельный участок образован из земель государственной собственности до её разграничения
:ЗУ2	г Кострома, ул.Стопани, 31	Образован путем перераспределения земельного участка с кадастровым номером 44:27:080207:89 и земель, находящихся в государственной или муниципальной собственности
:ЗУ3	г Кострома, ул.Стопани, 29	Образован путем перераспределения земельного участка с кадастровым номером 44:27:080207:83 и земель, находящихся в государственной или муниципальной собственности
:ЗУ4	г Кострома, ул.Машиностроителей, 11	Образован путем перераспределения земельного участка с кадастровым номером 44:27:080207:1665 и земель, находящихся в государственной или муниципальной собственности
:ЗУ5	г Кострома, ул.Машиностроителей, 7	Образован путем перераспределения земельного участка с кадастровым номером 44:27:080207:1666 и земель, находящихся в государственной или муниципальной собственности
:ЗУ6	г Кострома, ул.Голубкова, 16	Образован путем перераспределения земельного участка с кадастровым номером 44:27:080207:1484 и земель, находящихся в государственной или муниципальной собственности
:ЗУ7	-	Земельный участок образован из земель государственной собственности до её разграничения
:ЗУ8	г Кострома, ул.Машиностроителей, 5	Образован путем перераспределения земельного участка с кадастровым номером 44:27:080207:6 и земель, находящихся в государственной или муниципальной собственности
:ЗУ9	-	Земельный участок образован из земель государственной собственности до её разграничения
:ЗУ10	г Кострома, ул.Голубкова, 4	Земельный участок образован из земель государственной собственности до её разграничения
:ЗУ11	г Кострома, ул.Голубкова, 6	Земельный участок образован из земель государственной собственности до её разграничения
:ЗУ12	-	Земельный участок образован из земель государственной собственности до её разграничения
:ЗУ13	-	Земельный участок образован из земель государственной собственности до её разграничения
:ЗУ14	-	Земельный участок образован из земель государственной собственности до её разграничения
:ЗУ15	-	Земельный участок образован из земель государственной собственности до её разграничения

:ЗУ16	-	Земельный участок образован из земель государственной собственности до её разграничения
:ЗУ17	-	Земельный участок образован из земель государственной собственности до её разграничения
:ЗУ18	г Кострома, ул.Машиностроителей, в районе дома 5	Земельный участок образован из земель государственной собственности до её разграничения
:ЗУ19	г Кострома, ул.Машиностроителей, в районе дома 5	Земельный участок образован из земель государственной собственности до её разграничения
:ЗУ20	г Кострома, ул.Голубкова, в районе дома 8	Земельный участок образован из земель государственной собственности до её разграничения
:ЗУ21	г Кострома, ул. Машиностроителей, гаражный кооператив № 21, бокс 2	Образование земельного участка возможно после снятия с государственного кадастрового учета земельных участков с кадастровыми номерами 44:27:080207:34 и 44:27:080207:35
:ЗУ22	г Кострома, ул. Машиностроителей, гаражный кооператив № 21, бокс 1	Образование земельного участка возможно после снятия с государственного кадастрового учета земельных участков с кадастровыми номерами 44:27:080207:32 и 44:27:080207:33
:ЗУ23	г Кострома, ул. Машиностроителей, гаражный кооператив № 21, бокс 17	Образование земельного участка возможно после снятия с государственного кадастрового учета земельных участков с кадастровыми номерами 44:27:080207:51 и 44:27:080207:52
:ЗУ24	г Кострома, ул. Машиностроителей, гаражный кооператив № 21, бокс 20	Образование земельного участка возможно после снятия с государственного кадастрового учета земельных участков с кадастровыми номерами 44:27:080207:56 и 44:27:080207:57
:ЗУ25	г Кострома, ул. Машиностроителей, гаражный кооператив № 21, бокс 22	Образование земельного участка возможно после снятия с государственного кадастрового учета земельных участков с кадастровыми номерами 44:27:080207:59 и 44:27:080207:60
:ЗУ26	г Кострома, ул. Машиностроителей, гаражный кооператив № 21, бокс 18	Образование земельного участка возможно после снятия с государственного кадастрового учета земельных участков с кадастровыми номерами 44:27:080207:53 и 44:27:080207:54
:ЗУ27	г Кострома, ул. Машиностроителей, в районе дома 5	Земельный участок образован из земель государственной собственности до её разграничения
:ЗУ28	г Кострома, ул. Машиностроителей, в районе дома 5	Земельный участок образован из земель государственной собственности до её разграничения
:ЗУ29	г Кострома, ул. Машиностроителей, в районе дома 5	Земельный участок образован из земель государственной собственности до её разграничения
:ЗУ30	г Кострома, ул. Машиностроителей, в районе дома 5, бокс 7	Земельный участок образован из земель государственной собственности до её разграничения
:ЗУ31	г Кострома, ул. Машиностроителей, в районе дома 5, бокс 9	Земельный участок образован из земель государственной собственности до её разграничения

:ЗУ32	г Кострома, ул. Машиностроителей, в районе дома 5	Земельный участок образован из земель государственной собственности до её разграничения
:ЗУ33	г Кострома, ул. Машиностроителей, в районе дома 5, бокс 1	Земельный участок образован из земель государственной собственности до её разграничения
:ЗУ34	г Кострома, ул. Машиностроителей, в районе дома 5, бокс 2	Земельный участок образован из земель государственной собственности до её разграничения
:ЗУ35	г Кострома, ул. Машиностроителей, в районе дома 5, бокс 3	Земельный участок образован из земель государственной собственности до её разграничения
:ЗУ36	г Кострома, ул. Машиностроителей, в районе дома 5, бокс 4	Земельный участок образован из земель государственной собственности до её разграничения
:ЗУ37	г Кострома, ул. Машиностроителей, в районе дома 5, бокс 5	Земельный участок образован из земель государственной собственности до её разграничения
:ЗУ38	г Кострома, ул. Машиностроителей, в районе дома 5, бокс 6	Земельный участок образован из земель государственной собственности до её разграничения
:ЗУ39	г Кострома, ул. Машиностроителей, в районе дома 5, бокс 11	Земельный участок образован из земель государственной собственности до её разграничения
:ЗУ40	г Кострома, ул. Машиностроителей, в районе дома 5	Земельный участок образован из земель государственной собственности до её разграничения
:ЗУ41	-	Земельный участок образован из земель государственной собственности до её разграничения
:ЗУ42	-	Земельный участок образован из земель государственной собственности до её разграничения
:ЗУ43	-	Земельный участок образован из земель государственной собственности до её разграничения
:ЗУ44	-	Земельный участок образован из земель государственной собственности до её разграничения
:ЗУ45	-	Земельный участок образован из земель государственной собственности до её разграничения
:ЗУ46	-	Земельный участок образован из земель государственной собственности до её разграничения

Виды разрешенного использования образуемых земельных участков установлены в соответствии с фактическим использованием данного земельного участка. В последующем смена вида разрешенного использования осуществляется правообладателями в соответствии градостроительными регламентами, установленными правилами землепользования и застройки города Костромы.

Градостроительные планы земельных участков на вновь образуемые земельные участки утверждаются после постановки данных участков на государственный кадастровый учет.

Предельные параметры разрешенного строительства, реконструкции объектов капитального строительства на существующих, изменяемых и вновь образуемых земельных участках при последующей подготовке градостроительных планов земельных участков устанавливаются в соответствии Правилами землепользования и застройки города Костромы, регламентирующие предельные параметры разрешенного строительства в территориальной зоне малоэтажной, индивидуальной жилой застройки.

Присвоение адресов вновь образуемым земельным участкам осуществляется в соответствии с Правилами присвоения, изменения и аннулирования адресов, утвержденными постановлением Правительства Российской Федерации от 19 ноября 2014 года № 1221.

Ведомость координат характерных точек образуемых земельных участков

Условный номер земельного участка		:ЗУ1	
Площадь земельного участка		4335м2	
Обозначение характерных точек границы	Координаты, м		
	X	Y	
:ЗУ1(1)			
n1	288788,10	1212209,49	
n2	288776,35	1212223,94	
n3	288773,99	1212222,37	
n4	288771,46	1212221,72	
n5	288757,36	1212211,13	
n6	288745,36	1212208,94	
n7	288699,91	1212170,79	
1	288711,28	1212156,91	
n8	288735,58	1212164,39	
n9	288787,51	1212208,11	
n1	288788,10	1212209,49	
:ЗУ1(2)			
n10	288823,74	1212195,63	
n11	288790,72	1212206,16	
n12	288740,98	1212163,67	
2	288750,35	1212151,03	
3	288756,48	1212156,02	
4	288762,57	1212148,52	
n13	288764,20	1212146,52	
5	288772,23	1212153,15	
6	288816,57	1212189,76	
n10	288823,74	1212195,63	

Условный номер земельного участка		:3У2
Площадь земельного участка		8174м2
Обозначение характерных точек границы	Координаты, м	
	X	Y
1	2	3
<i>н14</i>	288741,00	1212210,30
<i>н15</i>	288720,80	1212234,87
<i>н16</i>	288664,63	1212301,61
<i>н17</i>	288581,85	1212232,00
7	288601,85	1212207,61
8	288609,70	1212214,32
9	288617,51	1212221,02
10	288620,30	1212221,07
11	288630,08	1212228,13
12	288642,94	1212237,43
13	288658,80	1212217,67
14	288674,41	1212199,27
15	288683,71	1212207,32
<i>н18</i>	288705,77	1212180,53
<i>н14</i>	288741,00	1212210,30
Условный номер земельного участка		:3У3
Площадь земельного участка		4735м2
Обозначение характерных точек границы	Координаты, м	
	X	Y
1	2	3
1	288711,28	1212156,91
<i>н7</i>	288699,91	1212170,79
16	288697,34	1212173,93
<i>н18</i>	288705,77	1212180,53
15	288683,71	1212207,32
14	288674,41	1212199,27
13	288658,80	1212217,67
12	288642,94	1212237,43
11	288630,08	1212228,13
10	288620,30	1212221,07
9	288617,51	1212221,02
8	288609,70	1212214,32
<i>н19</i>	288680,06	1212130,47
1	288711,28	1212156,91

Условный номер земельного участка		:3У4
Площадь земельного участка		7072м2
Обозначение характерных точек границы	Координаты, м	
	X	Y
1	2	3
n19	288680,06	1212130,47
8	288609,70	1212214,32
7	288601,85	1212207,61
17	288595,23	1212201,80
n20	288574,25	1212225,61
3	288547,21	1212202,87
n21	288638,99	1212095,69
n19	288680,06	1212130,47
Условный номер земельного участка		:3У5
Площадь земельного участка		6768м2
Обозначение характерных точек границы	Координаты, м	
	X	Y
1	2	3
19	288762,12	1212128,24
20	288747,34	1212147,92
21	288734,77	1212160,30
22	288732,99	1212160,49
23	288713,37	1212152,54
n22	288656,38	1212104,85
n23	288641,68	1212092,55
n24	288681,27	1212046,32
24	288760,54	1212114,23
25	288754,69	1212122,11
19	288762,12	1212128,24
Условный номер земельного участка		:3У6
Площадь земельного участка		4694м2
Обозначение характерных точек границы	Координаты, м	
	X	Y
1	2	3
26	288848,73	1212216,09
27	288845,16	1212220,02
28	288837,09	1212228,92
29	288832,09	1212234,43
30	288828,02	1212238,91

31	288833,59	1212243,94
32	288831,24	1212246,53
33	288828,52	1212249,55
34	288822,18	1212256,53
35	288820,83	1212258,03
36	288824,99	1212261,79
37	288829,46	1212265,81
38	288821,16	1212275,34
39	288829,60	1212282,68
40	288821,61	1212292,15
41	288817,99	1212294,17
42	288815,04	1212294,55
43	288812,50	1212293,92
44	288755,70	1212246,54
45	288744,57	1212234,77
46	288748,90	1212227,84
47	288753,58	1212231,32
48	288759,70	1212223,89
49	288767,10	1212230,14
50	288769,48	1212228,25
51	288769,91	1212227,91
52	288770,59	1212227,71
53	288771,76	1212227,96
54	288777,41	1212232,46
55	288794,31	1212211,30
н25	288829,28	1212200,17
26	288848,73	1212216,09
Условный номер земельного участка		<i>:3У7</i>
Площадь земельного участка		<i>15147м2</i>
Обозначение характерных точек границы	Координаты, м	
	X	Y
1	2	3
н26	288930,89	1212214,68
56	288914,89	1212232,93
57	288913,38	1212231,73
58	288911,00	1212234,70
59	288912,52	1212235,90
н27	288834,32	1212329,34
н28	288775,93	1212395,21
н29	288678,54	1212313,31

<i>н30</i>	288737,13	1212242,24
<i>н31</i>	288746,52	1212243,91
<i>н32</i>	288818,98	1212305,12
<i>н33</i>	288831,37	1212303,12
<i>н34</i>	288913,29	1212206,01
<i>н35</i>	288919,18	1212204,92
<i>н26</i>	288930,89	1212214,68
Условный номер земельного участка		<u>:3У8</u>
Площадь земельного участка		<u>2604м2</u>
Обозначение характерных точек границы	Координаты, м	
	X	Y
1	2	3
<i>60</i>	288767,89	1212046,77
<i>61</i>	288753,18	1212064,48
<i>62</i>	288738,90	1212070,80
<i>63</i>	288736,57	1212071,83
<i>64</i>	288735,51	1212072,31
<i>н36</i>	288691,20	1212034,72
<i>н37</i>	288717,41	1212004,12
<i>60</i>	288767,89	1212046,77
Условный номер земельного участка		<u>:3У9</u>
Площадь земельного участка		<u>3311м2</u>
Обозначение характерных точек границы	Координаты, м	
	X	Y
1	2	3
<i>н38</i>	289156,50	1211924,69
<i>н39</i>	289159,65	1211933,60
<i>н40</i>	289159,84	1211943,97
<i>н41</i>	289155,83	1211954,16
<i>н42</i>	289130,86	1211983,57
<i>н43</i>	289113,31	1211967,07
<i>н44</i>	289130,86	1211945,95
<i>65</i>	289108,12	1211922,31
<i>66</i>	289112,71	1211918,40
<i>67</i>	289116,98	1211914,76
<i>68</i>	289116,53	1211914,23
<i>69</i>	289115,91	1211913,50
<i>70</i>	289113,36	1211910,48
<i>71</i>	289089,09	1211881,60

<i>н45</i>	289103,72	1211867,85
<i>н46</i>	289104,78	1211867,66
<i>н38</i>	289156,50	1211924,69
Условный номер земельного участка		<u>:3У10</u>
Площадь земельного участка		<u>2694м2</u>
Обозначение характерных точек границы	Координаты, м	
	X	Y
1	2	3
<i>:3У10(1)</i>		
<i>65</i>	289108,12	1211922,31
<i>н47</i>	289129,38	1211944,41
<i>н48</i>	289082,14	1211999,94
<i>н49</i>	289062,09	1211983,18
<i>н50</i>	289103,71	1211935,76
<i>72</i>	289099,99	1211929,23
<i>73</i>	289100,41	1211928,87
<i>74</i>	289103,28	1211926,41
<i>75</i>	289103,79	1211925,99
<i>65</i>	289108,12	1211922,31
<i>:3У10(2)</i>		
<i>76</i>	289090,34	1211945,13
<i>н51</i>	289055,98	1211985,29
<i>77</i>	289039,84	1211985,68
<i>78</i>	289045,16	1211979,33
<i>79</i>	289049,14	1211974,57
<i>80</i>	289066,78	1211953,51
<i>81</i>	289070,63	1211948,91
<i>82</i>	289077,75	1211940,42
<i>83</i>	289079,05	1211938,87
<i>84</i>	289080,80	1211936,78
<i>76</i>	289090,34	1211945,13
Условный номер земельного участка		<u>:3У11</u>
Площадь земельного участка		<u>1220м2</u>
Обозначение характерных точек границы	Координаты, м	
	X	Y
1	2	3
<i>н52</i>	289078,27	1212004,49
<i>н53</i>	289046,76	1212041,54
<i>85</i>	289045,80	1212040,76

86	289038,77	1212034,60
87	289036,93	1212033,00
88	289031,23	1212028,03
н54	289028,21	1212025,39
н55	289056,09	1211990,55
н56	289061,26	1211990,12
н52	289078,27	1212004,49
Условный номер земельного участка		<u>:3У12</u>
Площадь земельного участка		<u>833м2</u>
Обозначение характерных точек границы	Координаты, м	
	X	Y
1	2	3
89	289032,57	1212100,28
н57	289009,44	1212126,93
н58	289005,57	1212126,94
н59	288991,10	1212114,14
н60	289015,35	1212085,97
90	289020,20	1212089,99
91	289030,46	1212098,52
89	289032,57	1212100,28
Условный номер земельного участка		<u>:3У13</u>
Площадь земельного участка		<u>687м2</u>
Обозначение характерных точек границы	Координаты, м	
	X	Y
1	2	3
н61	288983,68	1212122,72
н62	288998,18	1212135,59
н63	288999,05	1212139,11
н64	288981,46	1212159,96
н65	288978,45	1212160,41
н66	288965,37	1212148,87
н67	288965,45	1212145,43
н61	288983,68	1212122,72
Условный номер земельного участка		<u>:3У14</u>
Площадь земельного участка		<u>573м2</u>
Обозначение характерных точек границы	Координаты, м	
	X	Y
1	2	3
н68	288961,18	1212152,15

<i>н69</i>	288975,71	1212166,57
<i>н70</i>	288959,48	1212185,55
<i>н71</i>	288956,03	1212185,95
<i>н72</i>	288942,59	1212172,75
<i>н68</i>	288961,18	1212152,15
Условный номер земельного участка		<u>:3У15</u>
Площадь земельного участка		<u>527м2</u>
Обозначение характерных точек границы	Координаты, м	
	X	Y
1	2	3
<i>н73</i>	288952,81	1212193,64
<i>н74</i>	288938,60	1212210,65
<i>н75</i>	288936,67	1212211,56
<i>н76</i>	288934,12	1212210,97
<i>н77</i>	288920,68	1212199,85
<i>н78</i>	288920,72	1212198,52
<i>н79</i>	288936,16	1212180,72
<i>н73</i>	288952,81	1212193,64
Условный номер земельного участка		<u>:3У16</u>
Площадь земельного участка		<u>269м2</u>
Обозначение характерных точек границы	Координаты, м	
	X	Y
1	2	3
<i>н80</i>	289110,72	1211970,18
<i>н81</i>	289128,57	1211986,75
<i>н82</i>	289118,41	1211998,62
<i>н83</i>	289115,40	1211995,89
<i>н84</i>	289114,23	1211985,81
<i>н85</i>	289105,15	1211976,93
<i>н80</i>	289110,72	1211970,18
Условный номер земельного участка		<u>:3У17</u>
Площадь земельного участка		<u>401м2</u>
Обозначение характерных точек границы	Координаты, м	
	X	Y
1	2	3
<i>н86</i>	289113,31	1212004,75
<i>н87</i>	289104,92	1212014,68
<i>н88</i>	289102,29	1212014,83
<i>н89</i>	289099,79	1212014,14

<i>н90</i>	<i>289084,19</i>	<i>1212001,12</i>
<i>н91</i>	<i>289095,10</i>	<i>1211988,02</i>
<i>н86</i>	<i>289113,31</i>	<i>1212004,75</i>
Условный номер земельного участка		:3У18
Площадь земельного участка		<u>23м2</u>
Обозначение характерных точек границы	Координаты, м	
	X	Y
1	2	3
<i>н92</i>	<i>288768,98</i>	<i>1212104,95</i>
<i>92</i>	<i>288771,10</i>	<i>1212106,62</i>
<i>93</i>	<i>288771,97</i>	<i>1212107,38</i>
<i>94</i>	<i>288768,08</i>	<i>1212112,13</i>
<i>95</i>	<i>288767,10</i>	<i>1212111,18</i>
<i>н93</i>	<i>288765,24</i>	<i>1212109,60</i>
<i>н92</i>	<i>288768,98</i>	<i>1212104,95</i>
Условный номер земельного участка		:3У19
Площадь земельного участка		<u>16м2</u>
Обозначение характерных точек границы	Координаты, м	
	X	Y
1	2	3
<i>96</i>	<i>288755,68</i>	<i>1212100,73</i>
<i>97</i>	<i>288759,84</i>	<i>1212104,36</i>
<i>98</i>	<i>288758,12</i>	<i>1212106,51</i>
<i>99</i>	<i>288753,81</i>	<i>1212103,08</i>
<i>96</i>	<i>288755,68</i>	<i>1212100,73</i>
Условный номер земельного участка		:3У20
Площадь земельного участка		<u>19м2</u>
Обозначение характерных точек границы	Координаты, м	
	X	Y
1	2	3
<i>100</i>	<i>288963,46</i>	<i>1212005,16</i>
<i>101</i>	<i>288965,56</i>	<i>1212007,59</i>
<i>102</i>	<i>288961,44</i>	<i>1212012,13</i>
<i>103</i>	<i>288959,17</i>	<i>1212010,26</i>
<i>104</i>	<i>288962,83</i>	<i>1212006,14</i>
<i>105</i>	<i>288963,34</i>	<i>1212005,57</i>
<i>100</i>	<i>288963,46</i>	<i>1212005,16</i>
Условный номер земельного участка		:3У21

Площадь земельного участка		24м2
Обозначение характерных точек границы	Координаты, м	
	X	Y
1	2	3
н94	288751,00	1212086,98
н95	288748,55	1212089,75
н96	288743,68	1212085,51
н97	288746,13	1212082,74
н94	288751,00	1212086,98
Условный номер земельного участка		:3У22
Площадь земельного участка		22м2
Обозначение характерных точек границы	Координаты, м	
	X	Y
1	2	3
н95	288748,55	1212089,75
106	288746,26	1212092,33
107	288741,39	1212088,09
н96	288743,68	1212085,51
н95	288748,55	1212089,75
Условный номер земельного участка		:3У23
Площадь земельного участка		22м2
Обозначение характерных точек границы	Координаты, м	
	X	Y
1	2	3
н98	288776,25	1212076,75
н99	288781,27	1212081,05
н100	288779,05	1212083,63
н101	288774,05	1212079,34
н98	288776,25	1212076,75
Условный номер земельного участка		:3У24
Площадь земельного участка		23м2
Обозначение характерных точек границы	Координаты, м	
	X	Y
1	2	3
н102	288769,82	1212084,28
н103	288774,83	1212088,57
н104	288772,56	1212091,23
н105	288767,55	1212086,94

<i>н102</i>	288769,82	1212084,28
Условный номер земельного участка		:3У25
Площадь земельного участка		23м2
Обозначение характерных точек границы	Координаты, м	
	X	Y
1	2	3
<i>н106</i>	288765,28	1212089,60
<i>н107</i>	288770,29	1212093,89
<i>н108</i>	288768,01	1212096,56
<i>н109</i>	288763,00	1212092,27
<i>н106</i>	288765,28	1212089,60
Условный номер земельного участка		:3У26
Площадь земельного участка		22м2
Обозначение характерных точек границы	Координаты, м	
	X	Y
1	2	3
<i>н101</i>	288774,05	1212079,34
<i>н100</i>	288779,05	1212083,63
<i>н200</i>	288776,85	1212086,21
<i>н201</i>	288771,84	1212081,92
<i>н101</i>	288774,05	1212079,34
Условный номер земельного участка		:3У27
Площадь земельного участка		21м2
Обозначение характерных точек границы	Координаты, м	
	X	Y
1	2	3
<i>1</i>	288774,53	1212060,38
<i>5</i>	288769,70	1212056,10
<i>н223</i>	288771,79	1212053,68
<i>н224</i>	288776,62	1212057,96
<i>1</i>	288774,53	1212060,38
Условный номер земельного участка		:3У28
Площадь земельного участка		21м2
Обозначение характерных точек границы	Координаты, м	
	X	Y
1	2	3
<i>119</i>	288795,00	1212126,10
<i>н110</i>	288792,65	1212128,69

<i>н111</i>	288788,15	1212124,72
<i>120</i>	288790,50	1212122,13
<i>119</i>	288795,00	1212126,10
Условный номер земельного участка		<u>:3У29</u>
Площадь земельного участка		<u>21м2</u>
Обозначение характерных точек границы	Координаты, м	
	X	Y
<i>н114</i>	288824,67	1212090,92
<i>121</i>	288826,10	1212096,75
<i>н115</i>	288822,68	1212097,52
<i>н116</i>	288821,29	1212091,68
<i>н114</i>	288824,67	1212090,92
Условный номер земельного участка		<u>:3У30</u>
Площадь земельного участка		<u>20м2</u>
Обозначение характерных точек границы	Координаты, м	
	X	Y
<i>н117</i>	288826,25	1212071,74
<i>122</i>	288828,82	1212073,85
<i>123</i>	288824,79	1212078,66
<i>н118</i>	288822,35	1212076,50
<i>н117</i>	288826,25	1212071,74
Условный номер земельного участка		<u>:3У31</u>
Площадь земельного участка		<u>31м2</u>
Обозначение характерных точек границы	Координаты, м	
	X	Y
<i>н119</i>	288832,97	1212074,06
<i>н120</i>	288835,68	1212076,44
<i>124</i>	288834,24	1212078,15
<i>125</i>	288830,29	1212082,74
<i>126</i>	288829,92	1212083,18
<i>127</i>	288827,34	1212080,91
<i>128</i>	288831,42	1212076,03
<i>н119</i>	288832,97	1212074,06
Условный номер земельного участка		<u>:3У32</u>
Площадь земельного участка		<u>20м2</u>
Обозначение характерных точек границы	Координаты, м	
	X	Y
<i>н121</i>	288811,02	1212058,74

<i>n122</i>	288807,05	1212063,26
<i>n123</i>	288804,43	1212060,92
<i>n124</i>	288808,44	1212056,67
<i>n121</i>	288811,02	1212058,74
Условный номер земельного участка		:3У33
Площадь земельного участка		21м2
Обозначение характерных точек границы	Координаты, м	
	X	Y
<i>n125</i>	288813,61	1212060,92
<i>n126</i>	288809,88	1212065,54
<i>n122</i>	288807,05	1212063,26
<i>n121</i>	288811,02	1212058,74
<i>n125</i>	288813,61	1212060,92
Условный номер земельного участка		:3У34
Площадь земельного участка		24м2
Обозначение характерных точек границы	Координаты, м	
	X	Y
<i>n127</i>	288814,57	1212059,74
<i>n128</i>	288817,12	1212062,04
<i>n129</i>	288816,11	1212063,23
<i>n130</i>	288812,19	1212067,60
<i>n126</i>	288809,88	1212065,54
<i>n125</i>	288813,61	1212060,92
<i>n127</i>	288814,57	1212059,74
Условный номер земельного участка		:3У35
Площадь земельного участка		20м2
Обозначение характерных точек границы	Координаты, м	
	X	Y
<i>n131</i>	288818,56	1212065,32
<i>n132</i>	288814,82	1212069,88
<i>n130</i>	288812,19	1212067,60
<i>n129</i>	288816,11	1212063,23
<i>n131</i>	288818,56	1212065,32
Условный номер земельного участка		:3У36
Площадь земельного участка		20м2
Обозначение характерных точек границы	Координаты, м	
	X	Y
<i>n238</i>	288821,15	1212067,47

<i>n134</i>	288817,25	1212071,99
<i>n132</i>	288814,82	1212069,88
<i>n131</i>	288818,56	1212065,32
<i>n238</i>	288821,15	1212067,47
Условный номер земельного участка		<u>:3У37</u>
Площадь земельного участка		<u>21м2</u>
Обозначение характерных точек границы	Координаты, м	
	X	Y
<i>n135</i>	288823,78	1212069,66
<i>n136</i>	288819,95	1212074,28
<i>n134</i>	288817,25	1212071,99
<i>n238</i>	288821,15	1212067,47
<i>n135</i>	288823,78	1212069,66
Условный номер земельного участка		<u>:3У38</u>
Площадь земельного участка		<u>20м2</u>
Обозначение характерных точек границы	Координаты, м	
	X	Y
<i>n135</i>	288823,78	1212069,66
<i>n117</i>	288826,25	1212071,74
<i>n118</i>	288822,35	1212076,50
<i>n136</i>	288819,95	1212074,28
<i>n135</i>	288823,78	1212069,66
Условный номер земельного участка		<u>:3У39</u>
Площадь земельного участка		<u>25м2</u>
Обозначение характерных точек границы	Координаты, м	
	X	Y
<i>n137</i>	288836,79	1212079,74
<i>n138</i>	288839,78	1212082,06
<i>n139</i>	288835,70	1212087,41
<i>129</i>	288832,91	1212085,17
<i>130</i>	288833,60	1212084,21
<i>131</i>	288836,55	1212080,07
<i>n137</i>	288836,79	1212079,74
Условный номер земельного участка		<u>:3У40</u>
Площадь земельного участка		<u>42м2</u>
Обозначение характерных точек границы	Координаты, м	
	X	Y
<i>n234</i>	288796,81	1212086,90

9	288792,93	1212083,51
н236	288792,00	1212082,69
н226	288796,23	1212077,78
н227	288801,13	1212081,98
н234	288796,81	1212086,90
Условный номер земельного участка		<u>:3У41</u>
Площадь земельного участка		<u>4728м2</u>
Обозначение характерных точек границы	Координаты, м	
	X	Y
1	2	3
н25	288829,28	1212200,17
55	288794,31	1212211,30
54	288777,41	1212232,46
53	288771,76	1212227,96
52	288770,59	1212227,71
51	288769,91	1212227,91
50	288769,48	1212228,25
49	288767,10	1212230,14
48	288759,70	1212223,89
47	288753,58	1212231,32
46	288748,90	1212227,84
45	288744,57	1212234,77
44	288755,70	1212246,54
43	288812,50	1212293,92
42	288815,04	1212294,55
41	288817,99	1212294,17
40	288821,61	1212292,15
39	288829,60	1212282,68
38	288821,16	1212275,34
37	288829,46	1212265,81
132	288844,28	1212279,22
н140	288823,10	1212304,46
н32	288818,98	1212305,12
н31	288746,52	1212243,91
н30	288737,13	1212242,24
н29	288678,54	1212313,31
н16	288664,63	1212301,61
н15	288720,80	1212234,87
н14	288741,00	1212210,30
н18	288705,77	1212180,53

16	288697,34	1212173,93
н7	288699,91	1212170,79
н6	288745,36	1212208,94
н5	288757,36	1212211,13
н4	288771,46	1212221,72
н3	288773,99	1212222,37
н2	288776,35	1212223,94
н1	288788,10	1212209,49
н9	288787,51	1212208,11
н8	288735,58	1212164,39
1	288711,28	1212156,91
н19	288680,06	1212130,47
н21	288638,99	1212095,69
н23	288641,68	1212092,55
н22	288656,38	1212104,85
23	288713,37	1212152,54
22	288732,99	1212160,49
21	288734,77	1212160,30
н12	288740,98	1212163,67
н11	288790,72	1212206,16
н10	288823,74	1212195,63
н25	288829,28	1212200,17
Условный номер земельного участка		<u>:3У42</u>
Площадь земельного участка		<u>1511м2</u>
Обозначение характерных точек границы	Координаты, м	
	X	Y
1	2	3
133	288923,19	1212107,30
134	288930,16	1212113,29
135	288940,64	1212121,47
136	288940,93	1212128,13
137	288959,55	1212143,85
138	288956,84	1212147,03
139	288929,44	1212125,55
140	288895,76	1212168,13
141	288893,89	1212171,00
142	288893,83	1212171,25
143	288893,66	1212171,89
144	288893,65	1212172,60
145	288893,61	1212173,71

146	288893,89	1212174,69
147	288894,22	1212175,30
148	288894,42	1212175,67
149	288914,14	1212192,35
150	288915,98	1212193,11
151	288916,73	1212193,03
152	288918,87	1212191,63
153	288908,38	1212203,94
154	288885,81	1212184,96
155	288869,09	1212204,61
156	288862,91	1212199,01
157	288872,48	1212187,46
158	288870,60	1212185,89
159	288905,97	1212144,16
160	288924,58	1212122,71
161	288928,02	1212117,42
162	288923,48	1212116,33
163	288918,60	1212112,57
133	288923,19	1212107,30
Условный номер земельного участка		<u>3У43</u>
Площадь земельного участка		<u>2103м2</u>
Обозначение характерных точек границы	Координаты, м	
	X	Y
1	2	3
164	288826,73	1211877,40
165	288962,61	1211988,95
166	288969,04	1211981,86
167	288985,69	1211996,50
168	288953,67	1212032,15
169	288948,42	1212027,30
170	288962,31	1212014,06
171	288964,35	1212016,05
172	288965,12	1212015,37
173	288968,96	1212011,36
174	288969,27	1212011,04
175	288967,18	1212009,01
101	288965,56	1212007,59
100	288963,46	1212005,16
176	288937,61	1211983,33
177	288891,58	1211940,92

178	288884,29	1211934,08
179	288875,04	1211926,18
180	288838,18	1211894,69
181	288821,80	1211882,39
164	288826,73	1211877,40
Условный номер земельного участка		<u>3У44</u>
Площадь земельного участка		<u>3848м2</u>
Обозначение характерных точек границы	Координаты, м	
	X	Y
1	2	3
182	289077,70	1211861,92
н141	289092,12	1211878,75
71	289089,09	1211881,60
183	289076,08	1211893,65
184	289073,77	1211896,79
185	289074,30	1211898,61
186	289076,08	1211900,74
72	289099,99	1211929,23
187	289097,12	1211931,93
188	289082,60	1211914,00
189	289066,16	1211895,00
190	289005,39	1211964,60
191	289029,44	1211985,17
77	289039,84	1211985,68
н51	289055,98	1211985,29
76	289090,34	1211945,13
192	289096,91	1211937,11
193	289097,65	1211935,15
194	289097,76	1211933,30
187	289097,12	1211931,93
72	289099,99	1211929,23
н50	289103,71	1211935,76
н49	289062,09	1211983,18
н48	289082,14	1211999,94
н52	289078,27	1212004,49
н56	289061,26	1211990,12
н55	289056,09	1211990,55
н54	289028,21	1212025,39
195	289025,21	1212022,77
196	289038,83	1212006,37

197	289008,70	1211978,92
198	289004,92	1211983,73
199	288996,21	1211976,29
200	288990,92	1211982,58
201	288978,29	1211971,63
182	289077,70	1211861,92
Условный номер земельного участка		<u>:3У45</u>
Площадь земельного участка		<u>5054м2</u>
Обозначение характерных точек границы	Координаты, м	
	Х	У
1	2	3
202	288879,80	1212064,51
203	288871,06	1212075,59
204	288874,66	1212085,05
205	288834,57	1212096,60
206	288818,30	1212101,28
5	288772,23	1212153,15
н13	288764,20	1212146,52
4	288762,57	1212148,52
207	288756,44	1212143,54
2	288750,35	1212151,03
н12	288740,98	1212163,67
21	288734,77	1212160,30
20	288747,34	1212147,92
19	288762,12	1212128,24
25	288754,69	1212122,11
24	288760,54	1212114,23
н24	288681,27	1212046,32
н36	288691,20	1212034,72
64	288735,51	1212072,31
208	288730,06	1212083,23
99	288753,81	1212103,08
209	288759,74	1212107,81
210	288793,08	1212068,72
211	288772,32	1212050,55
60	288767,89	1212046,77
н37	288717,41	1212004,12
212	288723,03	1211997,89
213	288777,37	1212042,75
214	288773,78	1212046,99

215	288796,54	1212065,73
216	288805,97	1212054,27
217	288813,61	1212059,60
218	288814,58	1212058,66
219	288847,29	1212084,21
220	288872,09	1212057,70
202	288879,80	1212064,51
1	288797,01	1212123,88
2	288795,00	1212126,10
3	288790,50	1212122,13
4	288792,51	1212119,91
1	288797,01	1212123,88
1	288813,55	1212103,54
2	288810,86	1212105,82
3	288810,25	1212105,09
4	288808,58	1212103,07
5	288807,63	1212101,96
6	288810,32	1212099,67
7	288811,02	1212100,52
8	288812,59	1212102,39
1	288813,55	1212103,54
1	288774,46	1212135,67
2	288758,42	1212121,95
3	288767,10	1212111,18
4	288768,08	1212112,13
5	288771,97	1212107,38
6	288771,10	1212106,62
7	288789,43	1212084,93
8	288790,99	1212086,24
9	288792,93	1212083,51
10	288799,49	1212089,24
11	288798,46	1212090,45
12	288806,47	1212097,68
1	288774,46	1212135,67
1	288831,95	1212095,32
2	288826,10	1212096,75
3	288824,42	1212089,91

4	288829,19	1212088,60
5	288830,95	1212091,15
1	288831,95	1212095,32
1	288831,42	1212076,03
2	288827,34	1212080,91
3	288824,79	1212078,66
4	288828,82	1212073,85
1	288831,42	1212076,03
1	288834,24	1212078,15
2	288836,55	1212080,07
3	288833,60	1212084,21
4	288832,91	1212085,17
5	288832,66	1212085,53
6	288829,92	1212083,18
7	288830,29	1212082,74
1	288834,24	1212078,15
6	288771,10	1212106,62
5	288771,97	1212107,38
4	288768,08	1212112,13
3	288767,10	1212111,18
н178	288765,24	1212109,60
н177	288768,98	1212104,95
6	288771,10	1212106,62
3	288790,50	1212122,13
2	288795,00	1212126,10
н100	288792,65	1212128,69
н101	288788,15	1212124,72
3	288790,50	1212122,13
н134	288822,35	1212076,50
н133	288826,25	1212071,74
4	288828,82	1212073,85
3	288824,79	1212078,66
н134	288822,35	1212076,50
1	288831,42	1212076,03
2	288827,34	1212080,91

6	288829,92	1212083,18
7	288830,29	1212082,74
1	288834,24	1212078,15
н137	288835,68	1212076,44
н136	288832,97	1212074,06
1	288831,42	1212076,03
н103	288811,02	1212058,74
н104	288808,44	1212056,67
н105	288804,43	1212060,92
н106	288807,05	1212063,26
н103	288811,02	1212058,74
н103	288811,02	1212058,74
н106	288807,05	1212063,26
н110	288809,88	1212065,54
н220	288813,61	1212060,92
н103	288811,02	1212058,74
н220	288813,61	1212060,92
н110	288809,88	1212065,54
н115	288812,19	1212067,60
н221	288816,11	1212063,23
н112	288817,12	1212062,04
н113	288814,57	1212059,74
н220	288813,61	1212060,92
н221	288816,11	1212063,23
н115	288812,19	1212067,60
н122	288814,82	1212069,88
н121	288818,56	1212065,32
н221	288816,11	1212063,23
н135	288823,78	1212069,66
н136	288819,95	1212074,28
н134	288817,25	1212071,99
н238	288821,15	1212067,47
н135	288823,78	1212069,66
н130	288819,95	1212074,28
н129	288823,78	1212069,66

<i>н133</i>	<i>288826,25</i>	<i>1212071,74</i>
<i>н134</i>	<i>288822,35</i>	<i>1212076,50</i>
<i>н130</i>	<i>288819,95</i>	<i>1212074,28</i>
<i>4</i>	<i>288832,91</i>	<i>1212085,17</i>
<i>3</i>	<i>288833,60</i>	<i>1212084,21</i>
<i>2</i>	<i>288836,55</i>	<i>1212080,07</i>
<i>н235</i>	<i>288836,79</i>	<i>1212079,74</i>
<i>н228</i>	<i>288839,78</i>	<i>1212082,06</i>
<i>н229</i>	<i>288835,70</i>	<i>1212087,41</i>
<i>4</i>	<i>288832,91</i>	<i>1212085,17</i>
<i>2</i>	<i>288826,10</i>	<i>1212096,75</i>
<i>н232</i>	<i>288822,68</i>	<i>1212097,52</i>
<i>н233</i>	<i>288821,29</i>	<i>1212091,68</i>
<i>н222</i>	<i>288824,67</i>	<i>1212090,92</i>
<i>2</i>	<i>288826,10</i>	<i>1212096,75</i>
<i>н238</i>	<i>288821,15</i>	<i>1212067,47</i>
<i>н134</i>	<i>288817,25</i>	<i>1212071,99</i>
<i>н132</i>	<i>288814,82</i>	<i>1212069,88</i>
<i>н131</i>	<i>288818,56</i>	<i>1212065,32</i>
<i>н238</i>	<i>288821,15</i>	<i>1212067,47</i>
Условный номер земельного участка		<i>:3У46</i>
Площадь земельного участка		<i>296м2</i>
Обозначение характерных точек границы	Координаты, м	
	X	Y
1	2	3
<i>17</i>	<i>288595,23</i>	<i>1212201,80</i>
<i>7</i>	<i>288601,85</i>	<i>1212207,61</i>
<i>н17</i>	<i>288581,85</i>	<i>1212232,00</i>
<i>н20</i>	<i>288574,25</i>	<i>1212225,61</i>
<i>17</i>	<i>288595,23</i>	<i>1212201,80</i>

Каталог координат красных линий

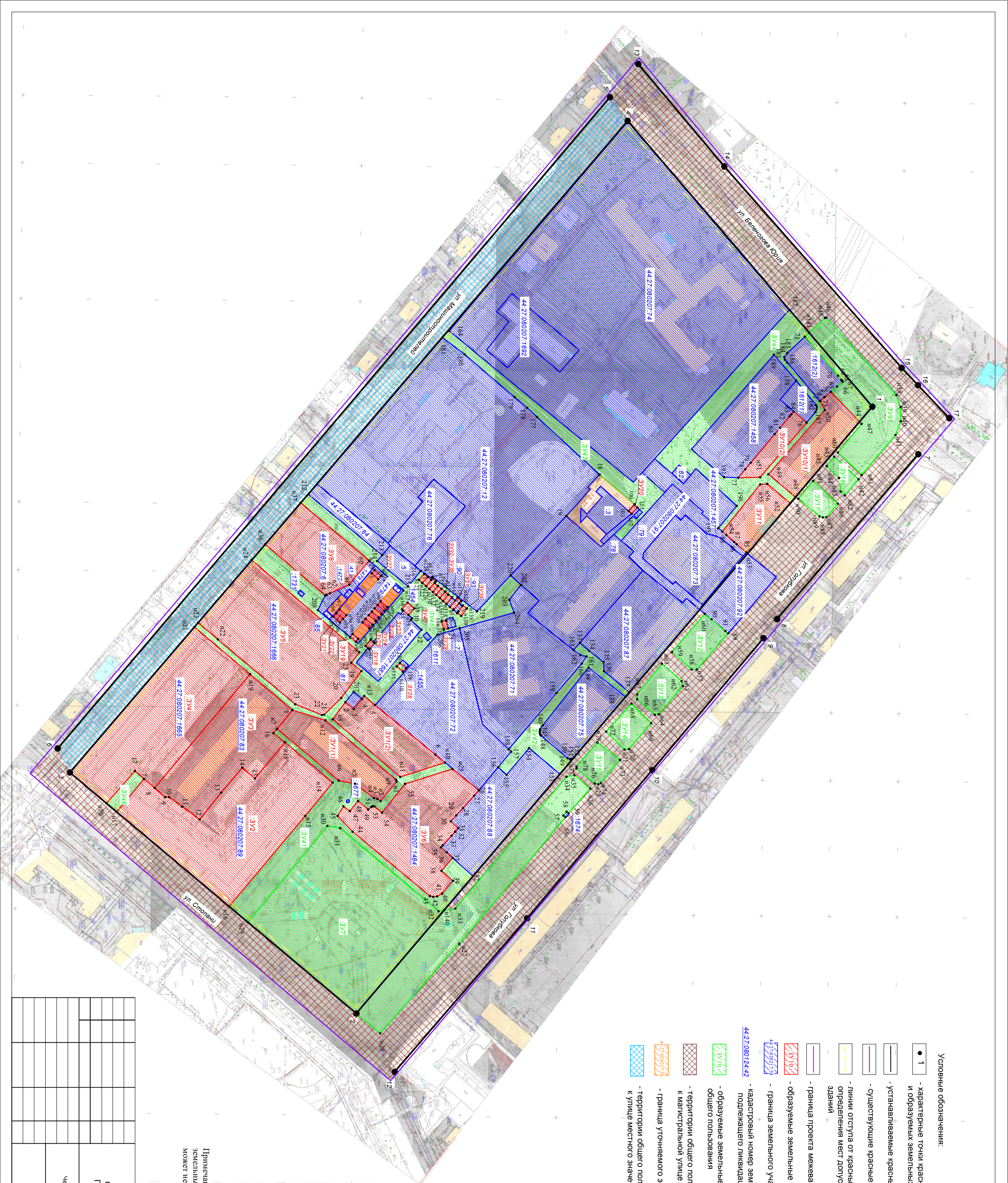
Обозначение характерных точек границы	Координаты, м	
	X	Y
1	289138,84	1211933,28
2	288758,42	1212380,49
3	288547,21	1212202,87
4	288958,41	1211722,68
5	288945,40	1211705,18
6	288538,26	1212185,17
7	289172,70	1211968,29
8	289068,45	1212089,87
9	289058,50	1212103,80
10	288976,56	1212201,08
11	288884,33	1212310,37
12	288786,72	1212423,51
13	288966,23	1211680,63
14	289029,66	1211756,20
15	289160,32	1211904,63
16	289172,36	1211917,35
17	289195,46	1211941,75



Условные обозначения:

- 1 - характерные точки красных линий и образуемых земельных участков
- - устанавливаемые красные линии
- - существующие красные линии
- - линии отступа от красных линий в целях определения мест допустимого размещения зданий
- - граница проекта межевания

<p>ПРОЕКТ МЕЖЕВАНИЯ ТЕРРИТОРИИ, ОГРАНИЧЕННОЙ УЛИЦАМИ БЕДЕНОВОГО ЮРИЯ, ГОЛУБКОВА, СТОЛПАНИ, МАШИНОСТРОИТЕЛЕЙ</p>			
Чертеж красных линий и линий отступа от красных линий в целях определения мест допустимого размещения зданий, строений, сооружений		СТАДИЯ	ЛИСТ
		P	35
			36
<p>МАСШТАБ 1:2000</p>			



Основные обозначения:

- 1 - характерные точки красных линий и образуемых земельных участков
- — устанавливаемые красные линии
- — существующие красные линии
- — линии отступа от красных линий в целях определения мест допустимого размещения зданий
- — граница проекта межевания
- — образуемые земельные участки
- — граница земельного участка по сведениям ЕГРН
- — кадастровый номер земельного участка, подлежащего ликвидации
- — образуемые земельные участки (территории) общего пользования
- — территории общего пользования, относящиеся к магистральной улице районного значения
- — граница уточняемого земельного участка
- — территории общего пользования, относящиеся к улице местного значения

Примечание: местоположение и площадь образуемых земельных участков при проведении кадастровых работ может незначительно измениться

ПРОЕКТ МЕЖЕВАНИЯ ТЕРРИТОРИИ,
ОГРАНИЧЕННОЙ УЛИЦАМИ БЕДЕНЕГО ЮРИЯ,
ГОЛУБКОВА, СТОЛАНИ, МАШИНОСТРОИТЕЛЕЙ

Чертеж межевания территории		СТАДИЯ	ЛИСТ	ЛИСТОВ
		Р	36	36
МАСШТАБ 1:2000				

Исполнитель: Муниципальное казенное учреждение города Костромы «Центр градостроительства»

Заказчик: Управление имущественных и земельных отношений Администрации города Костромы

ПРОЕКТ МЕЖЕВАНИЯ ТЕРРИТОРИИ,

ограниченной улицами Беленогова Юрия,

Голубкова, Стопани, Машиностроителей

Том 2

Материалы по обоснованию.

Директор _____ А.В.Храмов

Начальник отдела
кадастровых работ _____ Е.Н.Миличенко

СОСТАВ МАТЕРИАЛОВ ПО ОБОСНОВАНИЮ ПРОЕКТА МЕЖЕВАНИЯ

<i>№ п.п.</i>	<i>Наименование</i>	<i>Примечание</i>
ТЕКСТОВАЯ ЧАСТЬ		
1.	Сведения о существующих земельных участках.	3
ГРАФИЧЕСКАЯ ЧАСТЬ		
1.	Чертеж существующих земельных участков, зон с особыми условиями использования территорий.	15
2.	Карта границ зон с особыми условиями использования территории	16
3.	Фрагмент карты градостроительного зонирования города Костромы	17
4.	Схема расположения памятников истории и культуры и зон их охраны	18

Сведения о существующих земельных участках.

При подготовке проекта межевания территории был проведен анализ существующих границ земельных участков, расположенных в границах проекта межевания, их правовой статус и корректность установленных границ, на основании сведений ЕГРН в кадастровом квартале 44:27:080207.

Номер п/п	Кадастровый номер объекта недвижимости	Вид объекта недвижимости	Адрес	Площадь или основная характеристика	Категория земель	Виды разрешенного использования
1	2	3	4	5	6	7
1	44:27:080207:3	Земельный участок	Местоположение установлено относительно ориентира, расположенного за пределами участка. Ориентир здание кинотеатра. Участок находится примерно в 30, по направлению на юг от ориентира. Почтовый адрес ориентира: Костромская область, г Кострома, ул Голубкова	583	Земли населенных пунктов	для гаражей
2	44:27:080207:5	Земельный участок	Местоположение установлено относительно ориентира, расположенного в границах участка. Почтовый адрес ориентира: Костромская область, г Кострома, ул Машиностроителей, д 7а	436 +/-7.3	Земли населенных пунктов	для эксплуатации прачечной
3	44:27:080207:6	Земельный участок	Местоположение установлено относительно ориентира, расположенного в границах участка. Почтовый адрес ориентира: Костромская область, г Кострома, ул Машиностроителей, д 5	2043	Земли населенных пунктов	для эксплуатации здания бани
4	44:27:080207:7	Земельный участок	Местоположение установлено относительно ориентира, расположенного в границах участка. Почтовый адрес ориентира: Костромская область, г Кострома, ул Машиностроителей	41	Земли населенных пунктов	для эксплуатации индивидуального гаражного бокса
5	44:27:080207:12	Земельный участок	Местоположение установлено относительно ориентира, расположенного в границах участка. Почтовый адрес ориентира: Костромская область, г Кострома, ул Машиностроителей, д 3	19982 +/-49	Земли населенных пунктов	для эксплуатации здания школы
6	44:27:080207:13	Земельный участок	Местоположение установлено относительно ориентира, расположенного в границах участка. Ориентир гаражный кооператив №15 бокс №1. Почтовый адрес ориентира: обл. Костромская, р-н Костромской, г. Кострома, ул. Голубкова	25	Земли населенных пунктов	для гаража
7	44:27:080207:14	Земельный участок	Местоположение установлено относительно ориентира, расположенного в границах участка. Ориентир гаражный кооператив №15 бокс №2. Почтовый адрес ориентира: обл. Костромская, р-н Костромской, г. Кострома, ул. Голубкова	19	Земли населенных пунктов	для гаража

8	44:27:080207:15	Земельный участок	Местоположение установлено относительно ориентира, расположенного в границах участка. Почтовый адрес ориентира: Костромская область, р-н Костромской, г Кострома, ул Голубкова, ГСК № 15, бокс № 3	19	Земли населенных пунктов	для гаража
9	44:27:080207:16	Земельный участок	Местоположение установлено относительно ориентира, расположенного в границах участка. Ориентир гаражный кооператив №15 бокс №4. Почтовый адрес ориентира: обл. Костромская, р-н Костромской, г. Кострома, ул. Голубкова	19	Земли населенных пунктов	для гаража
10	44:27:080207:17	Земельный участок	Местоположение установлено относительно ориентира, расположенного в границах участка. Почтовый адрес ориентира: Костромская область, р-н Костромской, г Кострома, ул Голубкова, тер ГСК 15, бокс 5	19	Земли населенных пунктов	для эксплуатации гаражного бокса
11	44:27:080207:18	Земельный участок	Местоположение установлено относительно ориентира, расположенного в границах участка. Почтовый адрес ориентира: Костромская область, р-н Костромской, г Кострома, ул Голубкова, гаражный кооператив №15, бокс 6	30	Земли населенных пунктов	для эксплуатации гаражного бокса
12	44:27:080207:19	Земельный участок	Местоположение установлено относительно ориентира, расположенного в границах участка. Ориентир гаражный кооператив №15 бокс №7. Почтовый адрес ориентира: обл. Костромская, р-н Костромской, г. Кострома, ул. Голубкова	19	Земли населенных пунктов	для гаража
13	44:27:080207:20	Земельный участок	Местоположение установлено относительно ориентира, расположенного в границах участка. Ориентир гаражный кооператив №15 бокс №8. Почтовый адрес ориентира: обл. Костромская, р-н Костромской, г. Кострома, ул. Голубкова	19	Земли населенных пунктов	для гаража
14	44:27:080207:21	Земельный участок	Местоположение установлено относительно ориентира, расположенного в границах участка. Ориентир гаражный кооператив №15 бокс №9. Почтовый адрес ориентира: обл. Костромская, р-н Костромской, г. Кострома, ул. Голубкова	19	Земли населенных пунктов	для гаража
15	44:27:080207:22	Земельный участок	Местоположение установлено относительно ориентира, расположенного в границах участка. Ориентир гаражный кооператив №15, бокс №10. Почтовый адрес ориентира: обл. Костромская, р-н Костромской, г. Кострома, ул. Голубкова	14	Земли населенных пунктов	для гаража
16	44:27:080207:23	Земельный участок	Местоположение установлено относительно ориентира, расположенного в границах участка. Ориентир гаражный кооператив №15 бокс №11.	14	Земли населенных пунктов	для гаража

			Почтовый адрес ориентира: обл. Костромская, р-н Костромской, г. Кострома, ул. Голубкова			
17	44:27:080207:24	Земельный участок	Местоположение установлено относительно ориентира, расположенного в границах участка. Ориентир гаражный кооператив №15 бокс №12. Почтовый адрес ориентира: обл. Костромская, р-н Костромской, г. Кострома, ул. Голубкова	14	Земли населенных пунктов	для гаража
18	44:27:080207:25	Земельный участок	Местоположение установлено относительно ориентира, расположенного в границах участка. Ориентир гаражный кооператив №15 бокс №13. Почтовый адрес ориентира: обл. Костромская, р-н Костромской, г. Кострома, ул. Голубкова	14	Земли населенных пунктов	для гаража
19	44:27:080207:26	Земельный участок	Местоположение установлено относительно ориентира, расположенного в границах участка. Ориентир гаражный кооператив №15 бокс №14. Почтовый адрес ориентира: обл. Костромская, р-н Костромской, г. Кострома, ул. Голубкова	19	Земли населенных пунктов	для гаража
20	44:27:080207:27	Земельный участок	Местоположение установлено относительно ориентира, расположенного в границах участка. Ориентир гаражный кооператив № 15 бокс № 15. Почтовый адрес ориентира: обл. Костромская, р-н Костромской, г. Кострома, ул. Голубкова	19	Земли населенных пунктов	для гаража
21	44:27:080207:28	Земельный участок	Местоположение установлено относительно ориентира, расположенного в границах участка. Ориентир гаражный кооператив №15 бокс №16. Почтовый адрес ориентира: обл. Костромская, р-н Костромской, г. Кострома, ул. Голубкова	19	Земли населенных пунктов	для эксплуатации гаражного бокса
22	44:27:080207:29	Земельный участок	Местоположение установлено относительно ориентира, расположенного в границах участка. Ориентир гаражный кооператив №15 бокс №17. Почтовый адрес ориентира: обл. Костромская, р-н Костромской, г. Кострома, ул. Голубкова	19	Земли населенных пунктов	для гаража
23	44:27:080207:30	Земельный участок	Местоположение установлено относительно ориентира, расположенного в границах участка. Ориентир гаражный кооператив №15 бокс №18. Почтовый адрес ориентира: обл. Костромская, р-н Костромской, г. Кострома, ул. Голубкова	22	Земли населенных пунктов	для гаража
24	44:27:080207:31	Земельный участок	Местоположение установлено относительно ориентира, расположенного в границах участка. Ориентир гаражный кооператив №15 бокс №19. Почтовый адрес ориентира: обл. Костромская, р-н Костромской, г. Кострома, ул. Голубкова	14	Земли населенных пунктов	для гаража

25	44:27:080207:32	Земельный участок	Местоположение установлено относительно ориентира, расположенного в границах участка. Ориентир гаражный кооператив № 21 бокс № 1. Почтовый адрес ориентира: обл. Костромская, р-н Костромской, г. Кострома, ул. Машиностроителей	11	Земли населенных пунктов	для гаража
26	44:27:080207:33	Земельный участок	Местоположение установлено относительно ориентира, расположенного в границах участка. Ориентир гаражный кооператив № 21 бокс № 1. Почтовый адрес ориентира: обл. Костромская, р-н Костромской, г. Кострома, ул. Машиностроителей	11	Земли населенных пунктов	для гаража
27	44:27:080207:34	Земельный участок	Местоположение установлено относительно ориентира, расположенного в границах участка. Ориентир гаражный кооператив № 21 бокс № 2. Почтовый адрес ориентира: обл. Костромская, р-н Костромской, г. Кострома, ул. Машиностроителей	11	Земли населенных пунктов	для гаража
28	44:27:080207:35	Земельный участок	Местоположение установлено относительно ориентира, расположенного в границах участка. Ориентир гаражный кооператив № 21 бокс № 2. Почтовый адрес ориентира: обл. Костромская, р-н Костромской, г. Кострома, ул. Машиностроителей	11	Земли населенных пунктов	для гаража
29	44:27:080207:36	Земельный участок	Местоположение установлено относительно ориентира, расположенного в границах участка. Почтовый адрес ориентира: Костромская обл, р-н Костромской, г Кострома, ул Машиностроителей, гаражный кооператив № 21 гаражный бокс № 3	22	Земли населенных пунктов	для эксплуатации гаражного бокса
30	44:27:080207:37	Земельный участок	Местоположение установлено относительно ориентира, расположенного в границах участка. Почтовый адрес ориентира: обл. Костромская, р-н Костромской, г. Кострома, ул. Машиностроителей, Гаражный кооператив № 21 бокс № 4	22	Земли населенных пунктов	для гаража
31	44:27:080207:38	Земельный участок	Местоположение установлено относительно ориентира, расположенного в границах участка. Ориентир гаражный потребительский кооператив № 21 бокс № 5. Почтовый адрес ориентира: обл. Костромская, р-н Костромской, г. Кострома, ул. Машиностроителей	22	Земли населенных пунктов	для гаража
32	44:27:080207:39	Земельный участок	Местоположение установлено относительно ориентира, расположенного в границах участка. Почтовый адрес ориентира: обл. Костромская, р-н Костромской, г. Кострома, ул. Машиностроителей, ГК № 21, гаражный бокс № 6	22	Земли населенных пунктов	для эксплуатации гаражного бокса

33	44:27:080207:40	Земельный участок	Местоположение установлено относительно ориентира, расположенного в границах участка. Почтовый адрес ориентира: Костромская обл, р-н Костромской, г Кострома, ул Машиностроителей, гаражный кооператив № 21 бокс № 7	22	Земли населенных пунктов	для эксплуатации гаражного бокса
34	44:27:080207:41	Земельный участок	Местоположение установлено относительно ориентира, расположенного в границах участка. Почтовый адрес ориентира: обл. Костромская, р-н Костромской, г. Кострома, ул. Машиностроителей, гаражный кооператив № 21, бокс № 8	21 +/-2	Земли населенных пунктов	для гаража
35	44:27:080207:42	Земельный участок	Местоположение установлено относительно ориентира, расположенного в границах участка. Почтовый адрес ориентира: обл. Костромская, р-н Костромской, г. Кострома, ул. Машиностроителей, гаражный кооператив № 21, бокс № 9	22	Земли населенных пунктов	для гаража
36	44:27:080207:43	Земельный участок	Местоположение установлено относительно ориентира, расположенного в границах участка. Почтовый адрес ориентира: обл. Костромская, р-н Костромской, г. Кострома, ул. Машиностроителей, ГК № 21, гаражный бокс № 10	22	Земли населенных пунктов	для эксплуатации гаражного бокса
37	44:27:080207:44	Земельный участок	Местоположение установлено относительно ориентира, расположенного в границах участка. Почтовый адрес ориентира: обл. Костромская, р-н Костромской, г. Кострома, ул. Машиностроителей, гаражный кооператив № 21, бокс № 11	22	Земли населенных пунктов	для гаража
38	44:27:080207:45	Земельный участок	Местоположение установлено относительно ориентира, расположенного в границах участка. Почтовый адрес ориентира: обл. Костромская, р-н Костромской, г. Кострома, ул. Машиностроителей, гаражный кооператив № 21, бокс № 12	24	Земли населенных пунктов	для гаража
39	44:27:080207:46	Земельный участок	Местоположение установлено относительно ориентира, расположенного в границах участка. Почтовый адрес ориентира: обл. Костромская, р-н Костромской, г. Кострома, ул. Машиностроителей, гаражный кооператив № 21, бокс № 13	22	Земли населенных пунктов	для гаража
40	44:27:080207:47	Земельный участок	Местоположение установлено относительно ориентира, расположенного в границах участка. Ориентир гаражный кооператив № 21 бокс № 14. Почтовый адрес ориентира: обл. Костромская, р-н Костромской, г. Кострома, ул. Машиностроителей	22	Земли населенных пунктов	для гаража
41	44:27:080207:48	Земельный участок	Местоположение установлено относительно ориентира, расположенного в границах участка. Почтовый адрес ориентира: обл. Костромская, г. Кострома, ул. Машиностроителей, ГК № 21, гаражный бокс № 15	22	Земли населенных пунктов	для эксплуатации гаражного бокса
42	44:27:080207:51	Земельный участок	Местоположение установлено относительно ориентира,	11	Земли населенных	для гаража

			расположенного в границах участка. Почтовый адрес ориентира: Костромская область, р-н Костромской, г Кострома, ул Машиностроителей, гаражный кооператив № 21, гаражный бокс № 17		пунктов	
43	44:27:080207:52	Земельный участок	Местоположение установлено относительно ориентира, расположенного в границах участка. Почтовый адрес ориентира: обл. Костромская, р-н Костромской, г. Кострома, ул. Машиностроителей, ГСК № 21, гаражный бокс № 17	11	Земли населенных пунктов	для эксплуатации гаражного бокса
44	44:27:080207:53	Земельный участок	Местоположение установлено относительно ориентира, расположенного в границах участка. Почтовый адрес ориентира: обл. Костромская, р-н Костромской, г. Кострома, ул. Машиностроителей, гаражный кооператив № 21, бокс № 18	11	Земли населенных пунктов	для гаража
45	44:27:080207:54	Земельный участок	Местоположение установлено относительно ориентира, расположенного в границах участка. Почтовый адрес ориентира: обл. Костромская, р-н Костромской, г. Кострома, ул. Машиностроителей, гаражный кооператив № 21, бокс № 18	11	Земли населенных пунктов	для гаража
46	44:27:080207:55	Земельный участок	Местоположение установлено относительно ориентира, расположенного в границах участка. Почтовый адрес ориентира: обл. Костромская, р-н Костромской, г. Кострома, ул. Машиностроителей, ГПК №21, гаражный бокс №19	22	Земли населенных пунктов	для эксплуатации гаражного бокса
47	44:27:080207:56	Земельный участок	Местоположение установлено относительно ориентира, расположенного в границах участка. Почтовый адрес ориентира: обл. Костромская, р-н Костромской, г. Кострома, ул. Машиностроителей, гаражный кооператив № 21, бокс № 20	11	Земли населенных пунктов	для гаража
48	44:27:080207:57	Земельный участок	Местоположение установлено относительно ориентира, расположенного в границах участка. Почтовый адрес ориентира: обл. Костромская, р-н Костромской, г. Кострома, ул. Машиностроителей, гаражный кооператив № 21, бокс № 20	11	Земли населенных пунктов	для гаража
49	44:27:080207:58	Земельный участок	Местоположение установлено относительно ориентира, расположенного в границах участка. Почтовый адрес ориентира: обл. Костромская, р-н Костромской, г. Кострома, ул. Машиностроителей, гаражный кооператив № 21, бокс № 21	22	Земли населенных пунктов	для гаража
50	44:27:080207:59	Земельный участок	Местоположение установлено относительно ориентира, расположенного в границах участка. Почтовый адрес ориентира: обл. Костромская, р-н Костромской, г. Кострома, ул. Машиностроителей, гаражный кооператив № 21, бокс № 22	11	Земли населенных пунктов	для гаража
51	44:27:080207:60	Земельный участок	Местоположение установлено относительно ориентира, расположенного в границах участка. Почтовый адрес ориентира: обл.	11	Земли населенных пунктов	для гаража

			Костромская, р-н Костромской, г. Кострома, ул. Машиностроителей, гаражный кооператив № 21, бокс № 22			
52	44:27:080207:61	Земельный участок	Местоположение установлено относительно ориентира, расположенного в границах участка. Ориентир гаражный кооператив № 21 бокс № 23. Почтовый адрес ориентира: обл. Костромская, р-н Костромской, г. Кострома, ул. Машиностроителей	22	Земли населенных пунктов	для эксплуатации гаражного бокса
53	44:27:080207:62	Земельный участок	Местоположение установлено относительно ориентира, расположенного в границах участка. Ориентир гаражный кооператив № 21 бокс № 24. Почтовый адрес ориентира: обл. Костромская, р-н Костромской, г. Кострома, ул. Машиностроителей	22	Земли населенных пунктов	для гаража
54	44:27:080207:63	Земельный участок	Местоположение установлено относительно ориентира, расположенного в границах участка. Ориентир гаражный кооператив № 21 бокс № 25. Почтовый адрес ориентира: обл. Костромская, р-н Костромской, г. Кострома, ул. Машиностроителей	22	Земли населенных пунктов	для гаража
55	44:27:080207:64	Земельный участок	Местоположение установлено относительно ориентира, расположенного в границах участка. Ориентир гаражный кооператив № 21 бокс № 26. Почтовый адрес ориентира: обл. Костромская, р-н Костромской, г. Кострома, ул. Машиностроителей	22	Земли населенных пунктов	для гаража
56	44:27:080207:65	Земельный участок	Местоположение установлено относительно ориентира, расположенного в границах участка. Ориентир гаражный кооператив № 21 бокс № 27. Почтовый адрес ориентира: обл. Костромская, р-н Костромской, г. Кострома, ул. Машиностроителей	22	Земли населенных пунктов	для гаража
57	44:27:080207:66	Земельный участок	Местоположение установлено относительно ориентира, расположенного в границах участка. Ориентир гаражный кооператив № 21 бокс № 28. Почтовый адрес ориентира: обл. Костромская, р-н Костромской, г. Кострома, ул. Машиностроителей	22	Земли населенных пунктов	для гаража
58	44:27:080207:67	Земельный участок	Местоположение установлено относительно ориентира, расположенного в границах участка. Ориентир гаражный кооператив № 21 бокс № 29. Почтовый адрес ориентира: обл. Костромская, р-н Костромской, г. Кострома, ул. Машиностроителей	22	Земли населенных пунктов	для гаража
59	44:27:080207:68	Земельный участок	Местоположение установлено относительно ориентира, расположенного в границах участка. Почтовый адрес ориентира: Костромская область, р-н Костромской, г Кострома, ул Машиностроителей, Гаражный кооператив № 21, бокс № 30	22	Земли населенных пунктов	для гаража

60	44:27:080207:69	Земельный участок	Местоположение установлено относительно ориентира, расположенного в границах участка. Почтовый адрес ориентира: Костромская область, р-н Костромской, г Кострома, ул Стопани, д 31	134	Земли населенных пунктов	магазина
61	44:27:080207:70	Земельный участок	Местоположение установлено относительно ориентира, расположенного в границах участка. Ориентир гаражный кооператив № 21 бокс № 16. Почтовый адрес ориентира: обл. Костромская, р-н Костромской, г. Кострома, ул. Машиностроителей	22	Земли населенных пунктов	для гаража
62	44:27:080207:71	Земельный участок	Местоположение установлено относительно ориентира, расположенного в границах участка. Почтовый адрес ориентира: Костромская область, г Кострома, ул Голубкова, д 12а	5672	Земли населенных пунктов	Здание административно-офисного, торгового, гостиничного назначения, бытового обслуживания населения
63	44:27:080207:72	Земельный участок	Местоположение установлено относительно ориентира, расположенного в границах участка. Почтовый адрес ориентира: Костромская область, г Кострома, ул Голубкова, д 14а	5487 +/-26	Земли населенных пунктов	жилая застройка от 5 до 12 этажей
64	44:27:080207:73	Земельный участок	Местоположение установлено относительно ориентира, расположенного в границах участка. Почтовый адрес ориентира: Костромская область, г Кострома, ул Голубкова, д 6а	2587 +/-18	Земли населенных пунктов	для эксплуатации нежилого здания
65	44:27:080207:74	Земельный участок	Местоположение установлено относительно ориентира, расположенного в границах участка. Почтовый адрес ориентира: Костромская область, г Кострома, ул Беленогова Юрия, д 18	31634 +/-62	Земли населенных пунктов	для эксплуатации зданий больницы
66	44:27:080207:75	Земельный участок	Местоположение установлено относительно ориентира, расположенного в границах участка. Ориентир детская школа искусств. Почтовый адрес ориентира: Костромская область, г Кострома, ул Голубкова, д 12	2066	Земли населенных пунктов	для эксплуатации здания школы искусств
67	44:27:080207:76	Земельный участок	Местоположение установлено относительно ориентира, расположенного в границах участка. Ориентир нежилое строение. Почтовый адрес ориентира: Костромская область, г Кострома, ул Машиностроителей, д 3а	1588	Земли населенных пунктов	для эксплуатации здания спортивной школы
68	44:27:080207:78	Земельный участок	Местоположение установлено относительно ориентира, расположенного за пределами участка. Ориентир "здание кинотеатра ""Волга""". Участок находится примерно в 25 м., по направлению на юг от ориентира. Почтовый адрес ориентира: Костромская область, г Кострома, ул Голубкова, д 8	112	Земли населенных пунктов	для гаражей

69	44:27:080207:79	Земельный участок	Местоположение установлено относительно ориентира, расположенного в границах участка. Почтовый адрес ориентира: Костромская область, г Кострома, ул Голубкова	18	Земли населенных пунктов	для эксплуатации металлического гаража, без возведения объектов недвижимости
70	44:27:080207:80	Земельный участок	Местоположение установлено относительно ориентира, расположенного в границах участка. Почтовый адрес ориентира: Костромская область, г Кострома, ул Стопани, д 31	274	Земли населенных пунктов	Банк
71	44:27:080207:81	Земельный участок	Местоположение установлено относительно ориентира, расположенного в границах участка. Ориентир 5-ти этажное каменное жилое здание. Участок находится примерно в 8 м, по направлению на север от ориентира. Почтовый адрес ориентира: Костромская область, г Кострома, ул Машиностроителей, д 7	76 +/-2	Земли населенных пунктов	для эксплуатации трансформаторных пунктов
72	44:27:080207:82	Земельный участок	Местоположение установлено относительно ориентира, расположенного за пределами участка. Ориентир 5-ти этажный жилой дом. Участок находится примерно в 26 м, по направлению на юго-восток от ориентира. Почтовый адрес ориентира: Костромская область, г Кострома, ул Голубкова, д 6	94 +/-2	Земли населенных пунктов	для эксплуатации трансформаторных пунктов
73	44:27:080207:83	Земельный участок	Местоположение установлено относительно ориентира, расположенного в границах участка. Почтовый адрес ориентира: Костромская область, г Кострома, ул Стопани, д 29	4709 +/-24	Земли населенных пунктов	Многоквартирный дом
74	44:27:080207:84	Земельный участок	Местоположение установлено относительно ориентира, расположенного в границах участка. Почтовый адрес ориентира: Костромская область, г Кострома, ул Машиностроителей	698 +/-9	Земли населенных пунктов	для эксплуатации гаражных боксов
75	44:27:080207:85	Земельный участок	Местоположение установлено относительно ориентира, расположенного в границах участка. Почтовый адрес ориентира: Костромская область, г Кострома, ул Машиностроителей	18 +/-4	Земли населенных пунктов	Для эксплуатации гаража
76	44:27:080207:87	Земельный участок	Местоположение установлено относительно ориентира, расположенного в границах участка. Почтовый адрес ориентира: Костромская область, г Кострома, ул Голубкова, д 10	3796 +/-22	Земли населенных пунктов	Многоквартирный дом
77	44:27:080207:88	Земельный участок	Местоположение установлено относительно ориентира, расположенного в границах участка. Почтовый адрес ориентира: Костромская область, г Кострома, ул Голубкова, д 14	3380 +/-20	Земли населенных пунктов	Многоквартирный дом

78	44:27:080207:89	Земельный участок	Местоположение установлено относительно ориентира, расположенного в границах участка. Почтовый адрес ориентира: Костромская область, г Кострома, ул Стопани, д 31	7859 +/-31	Земли населенных пунктов	Многоквартирный дом
79	44:27:080207:90	Земельный участок	Местоположение установлено относительно ориентира, расположенного в границах участка. Почтовый адрес ориентира: Костромская область, г Кострома, ул Машиностроителей	21 +/-2	Земли населенных пунктов	для эксплуатации гаражного бокса
80	44:27:080207:91	Земельный участок	Местоположение установлено относительно ориентира, расположенного в границах участка. Почтовый адрес ориентира: Костромская область, г Кострома, ул Голубкова, д ба	1825 +/-30	Земли населенных пунктов	для эксплуатации кинотеатра "Волга" без права возведения объектов недвижимости, строений, ограждений
81	44:27:080207:92	Земельный участок	Местоположение установлено относительно ориентира, расположенного в границах участка. Почтовый адрес ориентира: Костромская область, г Кострома, ул Голубкова	1544 +/-28	Земли населенных пунктов	на период организации парковки и установки малых архитектурных форм без права возведения объектов недвижимости
82	44:27:080207:93	Земельный участок	Местоположение установлено относительно ориентира, расположенного в границах участка. Почтовый адрес ориентира: Костромская область, г Кострома, ул Машиностроителей, д 7	22 +/-2	Земли населенных пунктов	для эксплуатации гаражного бокса
83	44:27:080207:1454	Земельный участок	Местоположение установлено относительно ориентира, расположенного в границах участка. Почтовый адрес ориентира: Костромская область, г Кострома, ул Машиностроителей	17 +/-1	Земли населенных пунктов	для эксплуатации гаражного бокса
84	44:27:080207:1455	Земельный участок	Местоположение установлено относительно ориентира, расположенного в границах участка. Почтовый адрес ориентира: Костромская область, г Кострома, ул Машиностроителей	18 +/-1	Земли населенных пунктов	Для установки и эксплуатации металлического гаража, без права возведения объектов недвижимости
85	44:27:080207:1457	Земельный участок	Местоположение установлено относительно ориентира, расположенного в границах участка. Почтовый адрес ориентира: Костромская область, г Кострома, ул Голубкова	1178 +/-12	Земли населенных пунктов	Многоквартирные жилые дома 5 этажей
86	44:27:080207:1458	Земельный участок	Местоположение установлено относительно ориентира, расположенного в границах участка. Почтовый адрес ориентира: Костромская область, г Кострома, ул Голубкова, д 4а	3235 +/-20	Земли населенных пунктов	Многоквартирный дом
87	44:27:080207:1477	Земельный участок	Местоположение установлено относительно ориентира, расположенного в границах участка. Почтовый адрес ориентира: Костромская область, г Кострома, ул Машиностроителей, д 5	19 +/-2	Земли населенных пунктов	Наземные стоянки







88	44:27:080207:1478	Земельный участок	Местоположение установлено относительно ориентира, расположенного в границах участка. Почтовый адрес ориентира:, г Кострома, тер ГСК 21	180 +/-5	Земли населенных пунктов	Для эксплуатации гаражных боксов
89	44:27:080207:1479	Земельный участок	Местоположение установлено относительно ориентира, расположенного в границах участка. Ориентир гаражный кооператив №21. Почтовый адрес ориентира: Костромская область, Костромской р-н, г Кострома, ул Машиностроителей	943 +/-11	Земли населенных пунктов	для эксплуатации гаражный кооператив
90	44:27:080207:1484	Земельный участок	Местоположение установлено относительно ориентира, расположенного в границах участка. Почтовый адрес ориентира: 156022, Костромская область, г Кострома, ул Голубкова, д 16	3871 +/-22	Земли населенных пунктов	Многоквартирный дом
91	44:27:080207:1611	Земельный участок	Местоположение установлено относительно ориентира, расположенного в границах участка. Почтовый адрес ориентира: Костромская область, г Кострома, ул Машиностроителей, в районе дома 5	18 +/-1	Земли населенных пунктов	Для эксплуатации металлического гаража, без права возведения объектов недвижимости
92	44:27:080207:1612 (Граница участка многоконтурная. Количество контуров - 2)	Земельный участок	Местоположение установлено относительно ориентира, расположенного в границах участка. Почтовый адрес ориентира: Костромская область, г Кострома, ул Беленогова Юрия, 20	1367 +/-13	Земли населенных пунктов	Многоквартирный дом
93	44:27:080207:1665	Земельный участок	Местоположение установлено относительно ориентира, расположенного в границах участка. Почтовый адрес ориентира: 156022, Костромская область, г Кострома, ул Машиностроителей,11	5442 +/-26	Земли населенных пунктов	многоквартирный дом
94	44:27:080207:1666	Земельный участок	Местоположение установлено относительно ориентира, расположенного в границах участка. Почтовый адрес ориентира: 156022, Костромская область, г Кострома, ул Машиностроителей,7	6208 +/-28	Земли населенных пунктов	многоквартирный дом
95	44:27:080207:1674	Земельный участок	Местоположение установлено относительно ориентира, расположенного в границах участка. Почтовый адрес ориентира: 156022, Костромская область, г Кострома, ул Голубкова, в районе дома 14	9 +/-1	Земли населенных пунктов	Не установлено
96	44:27:080207:1677	Земельный участок	Местоположение установлено относительно ориентира, расположенного в границах участка. Почтовый адрес ориентира: 156022, Костромская область, г Кострома, ул Голубкова, в районе дома 16	4 +/-1	Земли населенных пунктов	не установлено
97	44:27:080207:1685	Земельный участок	Местоположение установлено относительно ориентира, расположенного в границах участка. Почтовый адрес ориентира: 156022, Костромская область, г Кострома, ул Голубкова,8	5078	Земли населенных пунктов	не установлено
98	44:27:080207:1687	Земельный участок	Местоположение установлено относительно ориентира, расположенного в границах участка. Почтовый адрес ориентира: 156022, Костромская область, г Кострома, ул Машиностроителей,5	1065	Земли населенных пунктов	Объекты инженерной инфраструктуры

99	44:27:080207:1692	Земельный участок	Местоположение установлено относительно ориентира, расположенного в границах участка. Почтовый адрес ориентира: 156022, Костромская область, г Кострома, ул Беленогова Юрия, 18	1811	Земли населенных пунктов	Эксплуатация зданий больницы
100	44:27:080207:1731	Земельный участок	Местоположение установлено относительно ориентира, расположенного в границах участка. Почтовый адрес ориентира: 156022, Костромская область, г Кострома, ул Машиностроителей	12 +/-1	Земли населенных пунктов	Объекты инженерной инфраструктуры

Земельные участки с кадастровыми номерами 44:27:080207:69 и 44:27:080207:80, входят в состав земельного участка с кадастровым номером 44:27:080207:89.

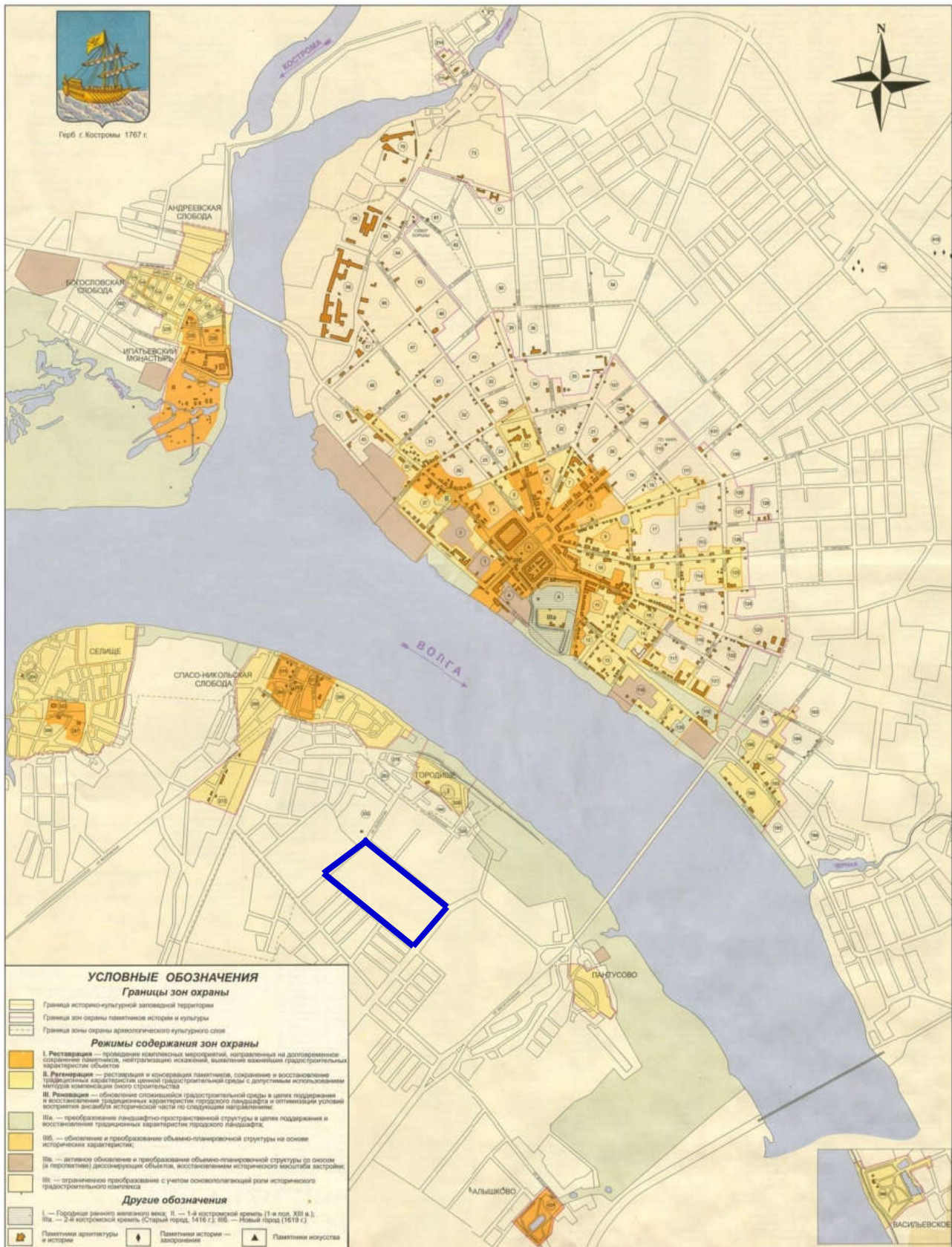


Условные обозначения:

-  - существующие общественные и жилые здания
-  - существующие красные линии
-  - граница кадастрового квартала
-  - граница существующих земельных участков
-  - граница охранных зон инженерных коммуникаций
-  - зона подтопления и территории с глубиной залегания грунтовых вод до 2-х метров

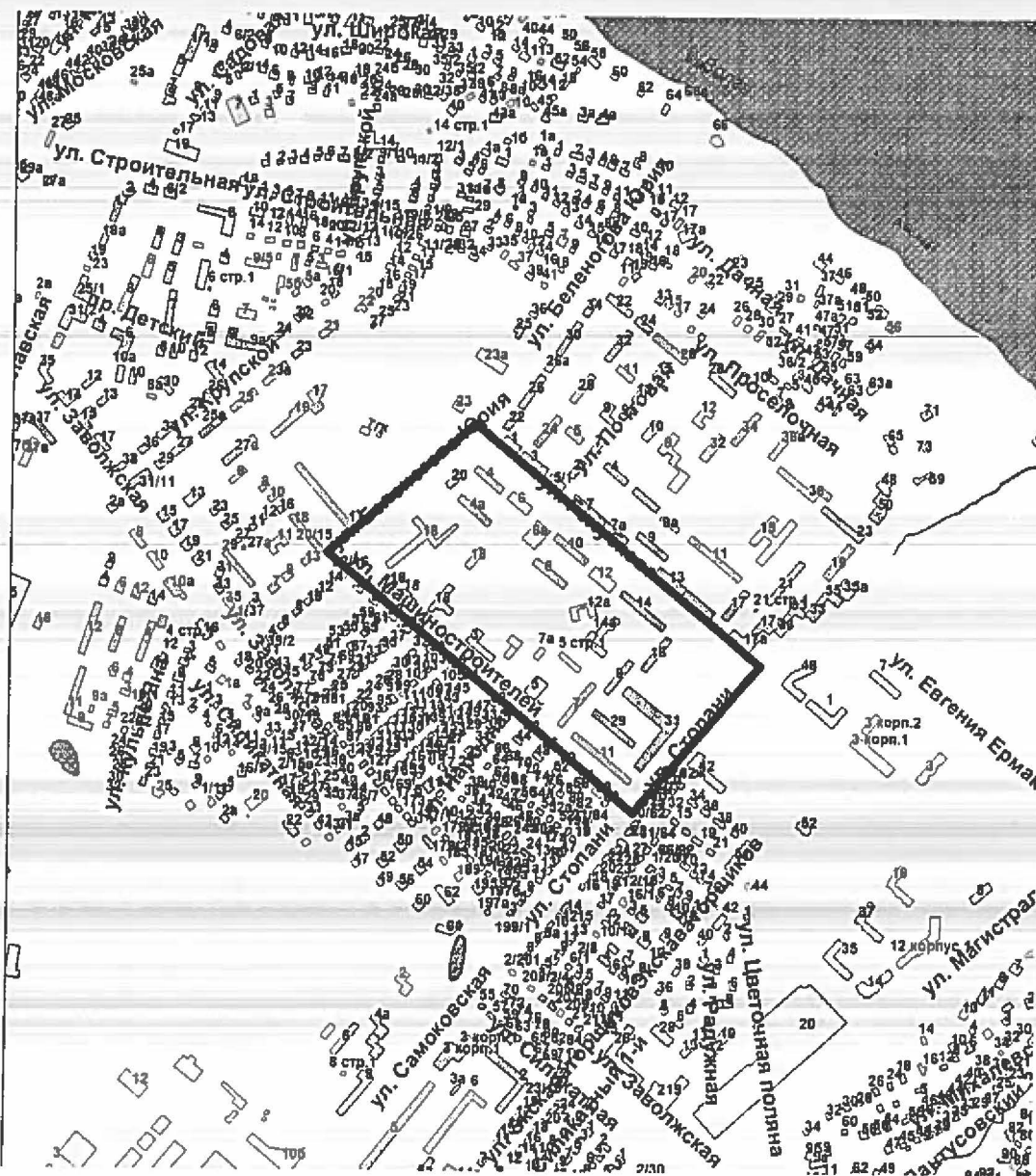
Должность	Подпись	Дата	СТАДИЯ	ЛИСТ	ЛИСТОВ
Директор	Хуанов А.В.		Чертеж границ существующих земельных участков, зон с особыми условиями использования территории	Р	15
Начальник отдела	Милутиченко Е.Н.				
Инженер	Вягирская Н.А.				
			<p>ПРОЕКТ МЕЖЕВАНИЯ ТЕРРИТОРИИ, ОГРАНИЧЕННОЙ УЛИЦАМИ БЕЛЕНОВОГО ЮРИЯ, ГОЛУБКОВА, СТОЛАНИ, МАШИНОСТРОИТЕЛЕЙ</p> <p>МАСШТАБ 1:2000</p> <p>ИЖУ в Костроме "Центр эрадоопрошительства"</p>		

Схема расположения памятников истории и культуры
и зон их охраны города Костромы



граница проекта межевания

Границы территории, в пределах которых проводятся публичные слушания по проекту межевания территории, ограниченной улицами Беленогова Юрия, Голубкова, Стопани, Машиностроителей



Повестка
собрания участников публичных слушаний по проекту межевания
территории, ограниченной улицами Беленогова Юрия, Голубкова,
Стопани, Машиностроителей

3 декабря 2019 года

15.00 – 16.30

1. Регистрация участников публичных слушаний – 20 мин.

2. Вступительное слово председательствующего на публичных слушаниях (собрании участников публичных слушаний) – 5 мин.

Воронина Ольга Владимировна – председатель Комиссии по рассмотрению документации по планировке территории города Костромы

Якимов Владимир Вячеславович – заместитель председательствующего, заместитель председателя Комиссии по рассмотрению документации по планировке территории города Костромы

3. Основной доклад:

- по проекту межевания территории, ограниченной улицами Беленогова Юрия, Голубкова, Стопани, Машиностроителей

Миличенко Елена Николаевна – начальник
отдела кадастровых работ МКУ г. Костромы
"Центр градостроительства" – 10 мин.

4. Вопросы к выступившим (в письменной, устной форме) – 30 мин.

5. Выступления участников публичных слушаний в порядке поступления заявок на выступление – 20 мин.

6. Заключительное слово председательствующего – 5 мин.

Воронина Ольга Владимировна – председатель Комиссии по рассмотрению документации по планировке территории города Костромы

ОПОВЕЩЕНИЕ О НАЧАЛЕ ПУБЛИЧНЫХ СЛУШАНИЙ

Глава города Костромы информирует о назначении публичных слушаний по проекту межевания территории, ограниченной улицами Беленогова Юрия, Голубкова, Стопани, Машиностроителей.

Публичные слушания состоятся 3 декабря 2019 года с 15.00 часов до 16.30 часов в здании по адресу: Российская Федерация, Костромская область, городской округ город Кострома, город Кострома, площадь Конституции, дом 2, 3 этаж, кабинет 303в.

Организатор публичных слушаний, - Комиссия по рассмотрению документации по планировке территории города Костромы (адрес: Российская Федерация, Костромская область, городской округ город Кострома, город Кострома, площадь Конституции, дом 2, 4 этаж, кабинет 406, телефон (4942) 42 70 72).

Экспозиция проекта проводится в здании по адресу: Российская Федерация, Костромская область, городской округ город Кострома, город Кострома, площадь Конституции, дом 2, 4 этаж с 25 ноября по 3 декабря 2019 года. Консультирование проводится во вторник и четверг с 17.00 по 18.00 часов.

Проект, подлежащий рассмотрению на публичных слушаниях, и информационные материалы к нему (при наличии) будут размещены на официальном сайте Администрации города Костромы по адресу: www.gradkostroma.ru с 25 ноября 2019 года.

Участники публичных слушаний в целях идентификации представляют сведения о себе (фамилию, имя, отчество (при наличии), дату рождения, адрес места жительства (регистрации) - для физических лиц; наименование, основной государственный регистрационный номер, место нахождения и адрес - для юридических лиц) с приложением документов, подтверждающих такие сведения. Участники публичных слушаний, являющиеся правообладателями соответствующих земельных участков и (или) расположенных на них объектов капитального строительства и (или) помещений, являющихся частью указанных объектов капитального строительства, также представляют сведения соответственно о таких земельных участках, объектах капитального строительства, помещениях, являющихся частью указанных объектов капитального строительства, из Единого государственного реестра недвижимости и иные документы, устанавливающие или удостоверяющие их права на такие земельные участки, объекты капитального строительства, помещения, являющиеся частью указанных объектов капитального строительства.

В случае внесения предложений и замечаний в письменной форме документы предоставляются участниками публичных слушаний в виде заверенных копий, либо копий с приложением оригиналов для их сверки.

В случае направления предложений и замечаний участником публичных слушаний представляется согласие на обработку его персональных данных с учетом требований, установленных Федеральным законом от 27 июля 2006 года № 152-ФЗ "О персональных данных".

Участники публичных слушаний, представившие указанные сведения о себе, имеют право вносить предложения и замечания, касающиеся рассматриваемого проекта:

1) в письменной форме в адрес организатора публичных слушаний с 25 ноября по 3 декабря 2019 года;

2) посредством записи в книге (журнале) учета посетителей экспозиции проекта, подлежащего рассмотрению на публичных слушаниях, с 25 ноября по 3 декабря 2019 года в здании по адресу: Российская Федерация, Костромская область, городской округ город Кострома, город Кострома, площадь Конституции, дом 2, 4 этаж;

3) в устной и письменной форме в ходе проведения публичных слушаний.