

Филиал Федерального государственного бюджетного учреждения "Федеральная кадастровая палата Федерального службꙋ государственной регистрации, кадастра и картографии" по Костромской области  
полное наименование органа регистрации прав

Выписка из Единого государственного реестра недвижимости об объекте недвижимости

Сведения о характеристиках объекта недвижимости

На основании запроса от 17.06.2019, поступившего на рассмотрение 17.06.2019, сообщаем, что согласно записям Единого государственного реестра недвижимости:

Раздел 1 Лист 1

Земельный участок	
вид объекта недвижимости	
Лист №1 Раздел 1	Всего листов раздела 1: 3
17 июня 2019г. № КУВИ-001/2019-13583193	Всего разделов: 7
Кадастровый номер:	Всего листов выписки: 15
Номер кадастрового квартала:	
Дата присвоения кадастрового номера:	
Ранее присвоенный государственный учетный номер:	
Адрес (местоположение):	
Площадь, м2:	
Кадастровая стоимость, руб.:	
Кадастровые номера расположенных в пределах земельного участка объектов недвижимости:	
Кадастровые номера объектов недвижимости, из которых образован объект недвижимости:	
Кадастровые номера образованных объектов недвижимости:	
Категория земель:	
Виды разрешенного использования:	
Сведения о кадастровом инженерѐ:	
Сведения о лесах, водных объектах и об иных природных объектах, расположенных в пределах земельного участка:	
Сведения о том, что земельный участок полностью или частично расположен в границах зоны с особыми условиями использования территории или территории объекта культурного наследия:	
Сведения о том, что земельный участок расположен в границах особой экономической зоны, территории опережающего социально-экономического развития, зоны территориального развития в Российской Федерации, ипорной зоны:	
Кадастровый номер: 44:27:040320:665	данные отсутствуют
Кадастровый номер: 44:27:040320	данные отсутствуют
Дата присвоения кадастрового номера: 15.01.2018	данные отсутствуют
Ранее присвоенный государственный учетный номер:	данные отсутствуют
Адрес (местоположение): Местоположение установлено относительно ориентира, расположенного в границах участка. Почтовый адрес ориентира: Костромская обл., г. Кострома, ул. Луговая, 10.	данные отсутствуют
Площадь, м2: 1121 +/- 11,72	данные отсутствуют
Кадастровая стоимость, руб.: 5322900,35	данные отсутствуют
Кадастровые номера расположенных в пределах земельного участка объектов недвижимости:	данные отсутствуют
Кадастровые номера объектов недвижимости, из которых образован объект недвижимости: 44:27:040320:1	данные отсутствуют
Кадастровые номера образованных объектов недвижимости:	данные отсутствуют
Категория земель: Земли населенных пунктов	данные отсутствуют
Виды разрешенного использования: общественное управление, деловое управление, банковская и страховая деятельность, гостиничное обслуживание, магазины, социальное обслуживание, бытовое обслуживание, спорт	данные отсутствуют
Сведения о кадастровом инженерѐ: данные отсутствуют	данные отсутствуют
Сведения о лесах, водных объектах и об иных природных объектах, расположенных в пределах земельного участка: данные отсутствуют	данные отсутствуют
Сведения о том, что земельный участок полностью или частично расположен в границах зоны с особыми условиями использования территории или территории объекта культурного наследия: Земельный участок полностью (частично) расположен в границах: 44:27-6-1959	данные отсутствуют
Сведения о том, что земельный участок расположен в границах особой экономической зоны, территории опережающего социально-экономического развития, зоны территориального развития в Российской Федерации, ипорной зоны: данные отсутствуют	данные отсутствуют

полное наименование должности	подпись	инициалы, фамилия
-------------------------------	---------	-------------------

М.П.

Земельный участок		
вид объекта недвижимости		
Лист №2 Раздел 1	Всего листов раздела 1: 3	Всего разделов: 7
Всего листов выписки: 15		
17 июня 2019г. № КУВИ-001/2019-13583193		
Кадастровый номер: 44:27:040320:665		
Сведения о том, что земельный участок расположен в границах особо охраняемой природной территории, охотничьих угодий, лесничеств, лесопарков:	данные отсутствуют	
Сведения о результатах проведения государственного земельного надзора:	данные отсутствуют	
Сведения о расположении земельного участка в границах территории, в отношении которой утвержден проект межевания территории:	данные отсутствуют	
Условный номер земельного участка:	данные отсутствуют	
Сведения о принятии акта и (или) заключении договора, предусматривающих предоставление в соответствии с земельным законодательством исполнительным органом государственного органа власти или органом местного самоуправления, находящегося в государственной или муниципальной собственности земельного участка для строительства наемного дома социального использования или наемного дома коммерческого использования:	данные отсутствуют	
Сведения о том, что земельный участок или земельные участки образованы на основании решения об изъятии земельного участка и (или) расположенного на нем объекта недвижимости для государственных или муниципальных нужд:	данные отсутствуют	
Сведения о том, что земельный участок образован из земель или земельного участка, государственная собственность на которые не разграничена:	данные отсутствуют	
Сведения о наличии земельного спора о местоположении границ земельных участков:	данные отсутствуют	
Статус записи об объекте недвижимости:	данные отсутствуют	
Особые отметки:	Сведения об объекте недвижимости имеют статус "актуальные"	
Сведения об ограничениях права на объект недвижимости, обременениях данного объекта, не зарегистрированных в реестре прав, ограничения прав и обременения объекта недвижимости. Вид ограничения (обременения): Прочие ограничения прав и обременения объекта недвижимости. Вид ограничения (обременения): Прочие ограничения прав и обременения объекта недвижимости. Вид ограничения (обременения): Прочие ограничения прав и обременения объекта недвижимости. Вид ограничения (обременения): Ограничения прав на земельный участок, предусмотренные статьями 56, 56.1 Земельного кодекса Российской Федерации; Срок действия: с 26.06.2018; Реквизиты документа-основания: Решение о согласовании границ охранной зоны объекта электросетевого хозяйства от 11.04.2018 № Я-27 выдан: Центральное управление Федеральной службы по экологическому, технологическому и атомному надзору. Граница земельного участка пересекает границы земельных участков (земельного участка) с кадастровыми номерами (кадастровым номером) 44:27:040320:1.		
полное наименование должности	подпись	инициалы, фамилия
		М.П.

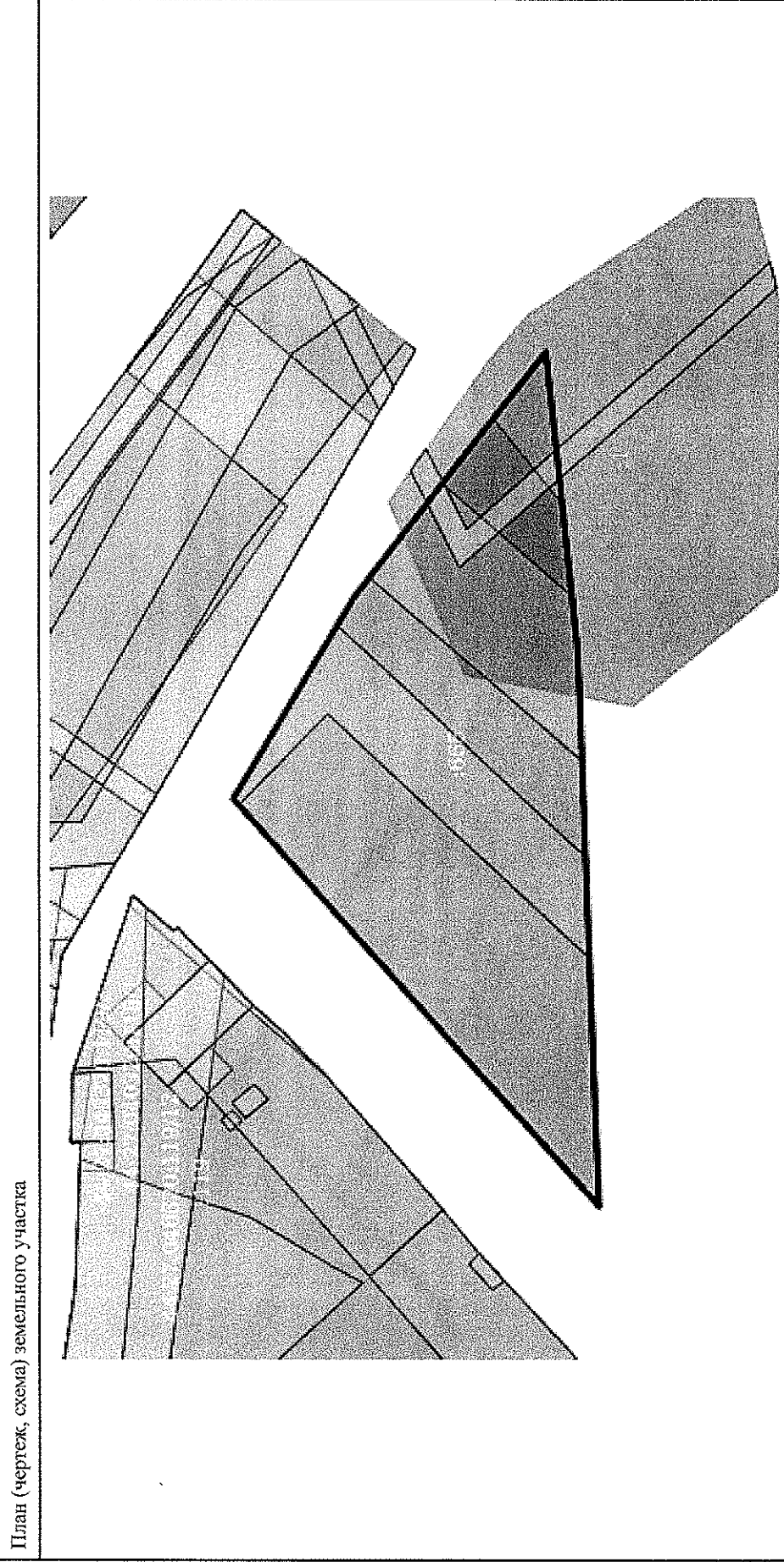
Земельный участок			
вид объекта недвижимости			
Лист №3 Раздел 1	Всего листов раздела 1: 3	Всего разделов: 7	Всего листов выписки: 15
17 июня 2019г. № КУВИ-001/2019-13583193			
Кадастровый номер:		44:27:040320:665	
Получатель выписки:		Администрация города Кострома	

полное наименование должности	подпись	инициалы, фамилия
-------------------------------	---------	-------------------

М.П.

Выписка из Единого государственного реестра недвижимости об объекте недвижимости  
 Описание местоположения земельного участка

Земельный участок			
вид объекта недвижимости			
Лист №1 Раздел 3	Всего листов раздела 3: 1	Всего разделов: 7	Всего листов выписки: 15
17 июня 2019г. № КУВИ-001/2019-13583193			
Кадастровый номер: 44:27:040320:665			



Масштаб 1:500		Условные обозначения:	
полное наименование должности		подпись	
		инициалы, фамилия	

М.П.

Выписка из Единого государственного реестра недвижимости об объекте недвижимости  
 Описание местоположения земельного участка

Земельный участок  
 Вид объекта недвижимости

Лист №1 Раздел 3.1	Всего листов раздела 3.1: 1	Всего разделов: 7	Всего листов выписки: 15
17 июня 2019г. № КУВИ-001/2019-13583193			
Кадастровый номер:		44:27:040320:665	

№ п/п	Номер точки		Дирекционный угол	Горизонтальное проложение, м	Описание закрепления на местности	Кадастровые номера смежных участков	Сведения об адресах правообладателей смежных земельных участков
	начальной	конечной					
1	2	3	4	5	6	7	8
1	1.1.1	1.1.2	121°4.7'	17.16	Данные отсутствуют	Данные отсутствуют	Данные отсутствуют
2	1.1.2	1.1.3	120°59.9'	2.89	Данные отсутствуют	Данные отсутствуют	Данные отсутствуют
3	1.1.3	1.1.4	127°49.6'	2.04	Данные отсутствуют	Данные отсутствуют	Данные отсутствуют
4	1.1.4	1.1.5	127°57.3'	10.03	Данные отсутствуют	Данные отсутствуют	Данные отсутствуют
5	1.1.5	1.1.6	127°52.5'	7.07	Данные отсутствуют	44:27:040320:1	Данные отсутствуют
6	1.1.6	1.1.7	127°55.0'	7.23	Данные отсутствуют	44:27:040320:1	Данные отсутствуют
7	1.1.7	1.1.8	263°57.0'	13.09	Данные отсутствуют	44:27:040320:1	Данные отсутствуют
8	1.1.8	1.1.9	263°55.6'	7.84	Данные отсутствуют	44:27:040320:1	Данные отсутствуют
9	1.1.9	1.1.10	263°59.5'	4.39	Данные отсутствуют	44:27:040320:1	Данные отсутствуют
10	1.1.10	1.1.11	267°54.6'	9.6	Данные отсутствуют	Данные отсутствуют	Данные отсутствуют
11	1.1.11	1.1.12	267°54.3'	8.21	Данные отсутствуют	Данные отсутствуют	Данные отсутствуют
12	1.1.12	1.1.13	267°55.3'	8.55	Данные отсутствуют	Данные отсутствуют	Данные отсутствуют
13	1.1.13	1.1.14	267°54.7'	21.13	Данные отсутствуют	Данные отсутствуют	Данные отсутствуют
14	1.1.14	1.1.15	48°14.5'	45.78	Данные отсутствуют	Данные отсутствуют	Данные отсутствуют
15	1.1.15	1.1.1	47°57.1'	0.69	Данные отсутствуют	Данные отсутствуют	Данные отсутствуют

Полное наименование должности	Подпись	Инициалы, фамилия

М.П.

Выписка из Единого государственного реестра недвижимости об объекте недвижимости  
 Описание местоположения земельного участка

Земельный участок			
вид объекта недвижимости			
Лист №1	Раздел 3.2	Всего листов раздела 3.2: 1	Всего разделов: 7
		Всего листов выписки: 15	
17 июня 2019г. № КУВИ-001/2019-13583193			
Кадастровый номер: 44:27:040320:665			

Сведения о характерных точках границы земельного участка			
Система координат 44.1			
Номер точки	Координаты, м		Средняя квадратичная погрешность определения координат характерных точек границ земельного участка, м
	X	Y	
1	2	3	5
1	293504.31	1212786.46	0.1
2	293495.45	1212801.16	0.1
3	293493.96	1212803.64	0.1
4	293492.71	1212805.25	0.1
5	293486.54	1212813.16	0.1
6	293482.2	1212818.74	0.1
7	293477.76	1212824.44	0.1
8	293476.38	1212811.42	0.1
9	293475.55	1212803.62	0.1
10	293475.09	1212799.25	0.1
11	293474.74	1212789.66	0.1
12	293474.44	1212781.46	0.1
13	293474.13	1212772.92	0.1
14	293473.36	1212751.8	0.1
15	293503.85	1212785.95	0.1
16	293504.31	1212786.46	0.1

полное наименование должности		подпись	инициалы, фамилия

М.П.

Выписка из Единого государственного реестра недвижимости об объекте недвижимости  
Сведения о частях земельного участка

Земельный участок  
вид объекта недвижимости

Лист №1 Раздел 4

Всего листов раздела 4: 4

Всего разделов: 7


Всего листов выписки: 15

17 июня 2019г. № КС/ВИ-001/2019-13583193

Кадастровый номер: 44:27:040320:665

План (чертеж, схема) части земельного участка

Учетный номер части: 1




Масштаб 1:80

Условные обозначения:

ПОЛНОЕ НАИМЕНОВАНИЕ ДОЛЖНОСТИ	ПОДПИСЬ	ИНИЦИАЛЫ, ФАМИЛИЯ
-------------------------------	---------	-------------------

М.П.

Земельный участок вид объекта недвижимости			
Лист №2 Раздел 4	Всего листов раздела 4: 4	Всего разделов: 7	Всего листов выписки: 15
17 июня 2019г. № КУВИ-001/2019-13583193			
Кадастровый номер: 44:27:040320:665			
План (чертеж, схема) части земельного участка		Учетный номер части: 2	
			
Масштаб 1:300		Условные обозначения:	

полное наименование должности		подпись		инициалы, фамилия	

М.П.



Земельный участок  
вид объекта недвижимости

Лист №3 Раздел 4

Всего листов раздела 4: 4

Всего разделов: 7

Всего листов выписки: 15

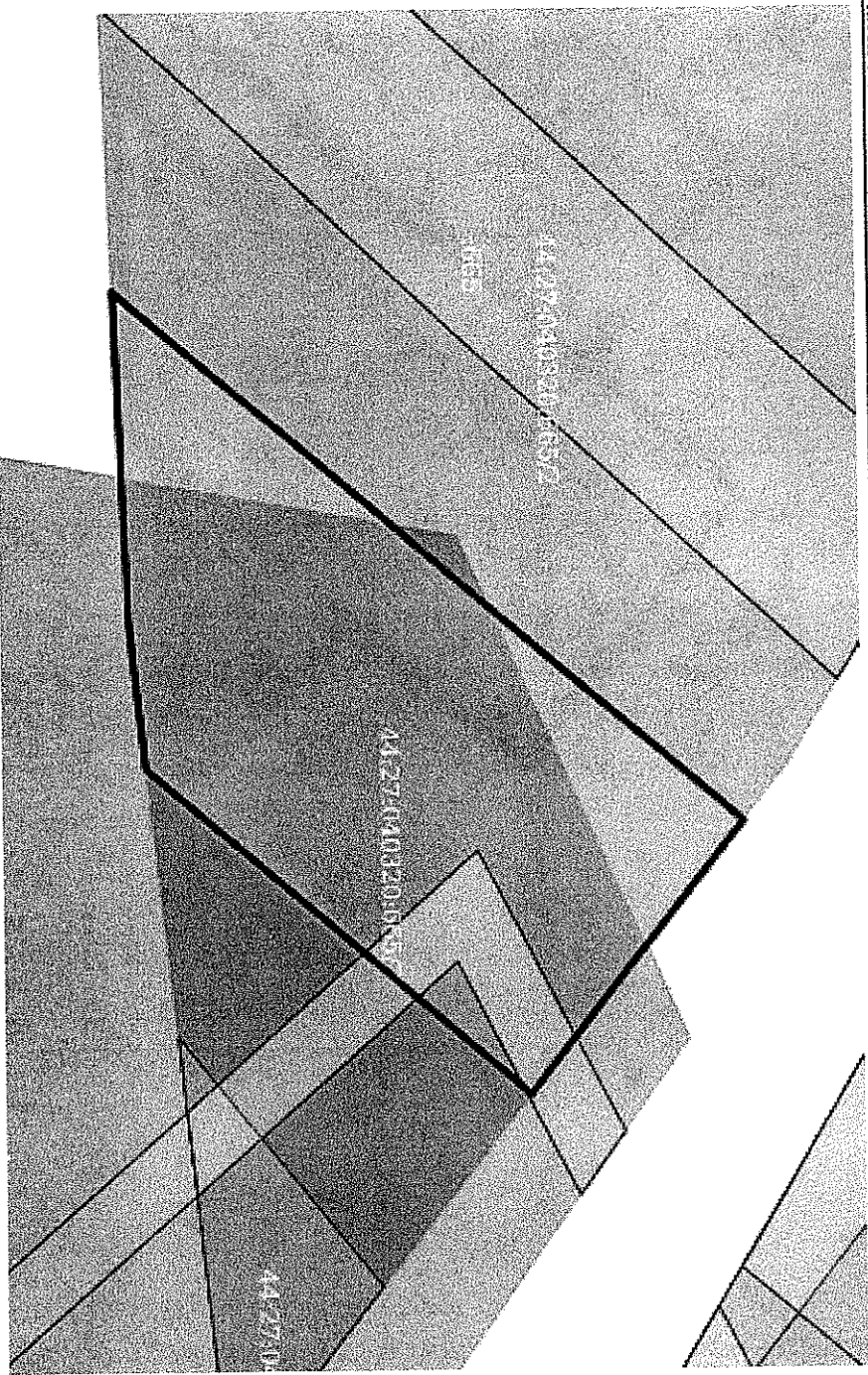
17 июня 2019г. № КУВИ-001/2019-13583193

Кадастровый номер:

44:27:040320:665

План (чертеж, схема) части земельного участка

Учетный номер части: 3



Масштаб 1:200

Условные обозначения:

Полное наименование должности	Подпись	Инициалы, фамилия
	М.П.	

Земельный участок

вид объекта недвижимости

Лист №4 Раздел 4

Всего листов раздела 4: 4

Всего разделов: 7

Всего листов выписки: 15

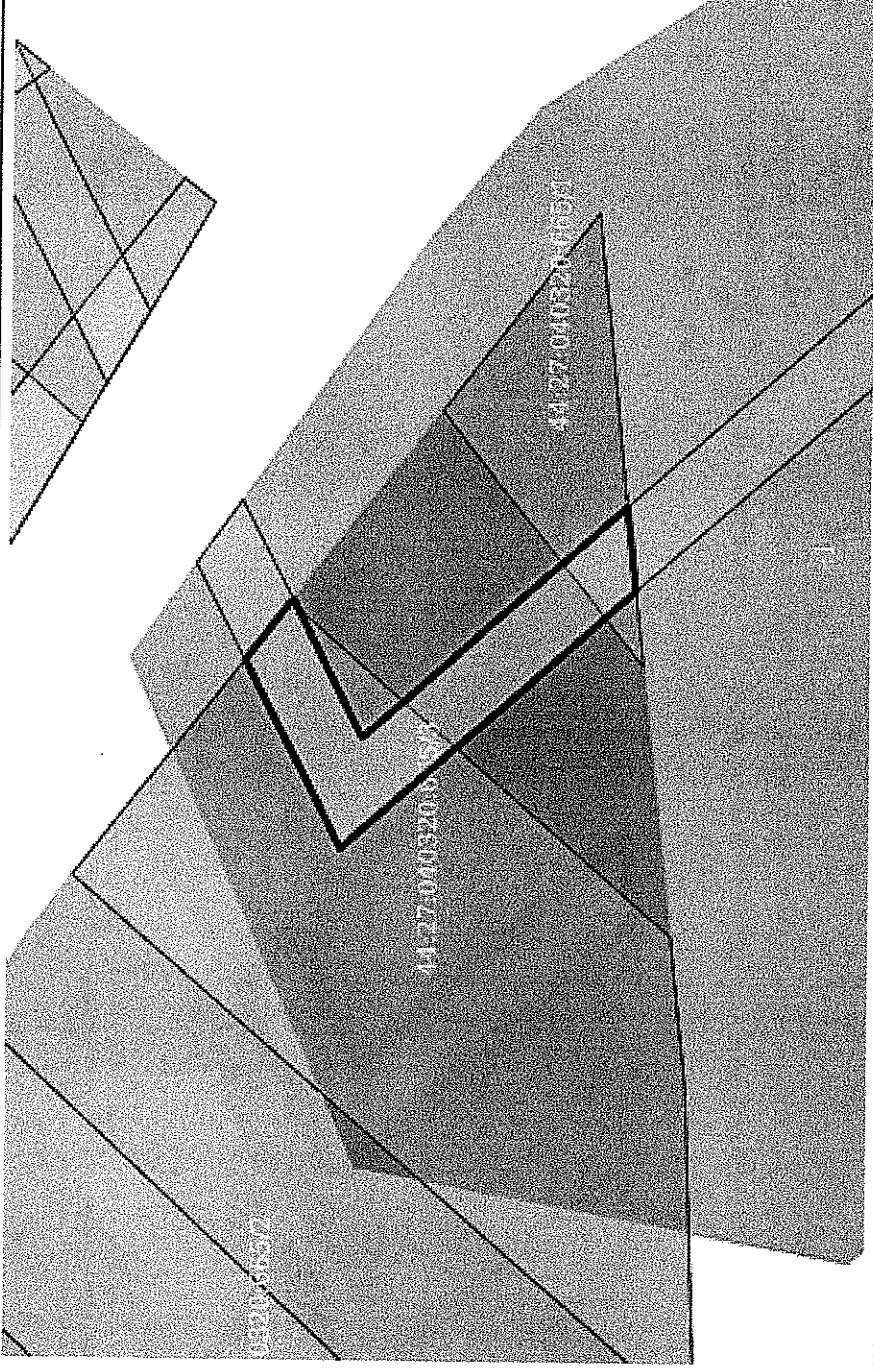
17 июня 2019г. № КУВИ-001/2019-13583193

Кадастровый номер:

44:27:040320:665

План (чертеж, схема) части земельного участка

Учетный номер части: 4



Масштаб 1:200

Условные обозначения:

полное наименование должности

подпись

инициалы, фамилия

М.П.

Выписка из Единого государственного реестра недвижимости об объекте недвижимости  
 Сведения о частях земельного участка

Земельный участок			
вид объекта недвижимости			
Лист №1	Раздел 4.1	Всего листов раздела 4.1: 1	Всего листов выписки: 15
17 июня 2019г. № КУВИ-001/2019-13583193		Всего разделов: 7	
Кадастровый номер:		44:27:040320:665	

Учетный номер части	Площадь, м2	Содержание ограничения в использовании или ограничения права на объект недвижимости или обременения объекта недвижимости
1	2	3
1	33	данные отсутствуют
2	209	данные отсутствуют
3	193	данные отсутствуют
4	31,96	44:27-6.1959

полное наименование должности	подпись	инициалы, фамилия
-------------------------------	---------	-------------------

МП

Выписка из Единого государственного реестра недвижимости об объекте недвижимости  
Сведения о частях земельного участка

Земельный участок			
вид объекта недвижимости			
Лист №1 Раздел 4.2	Всего листов раздела 4.2: 4	Всего разделов: 7	Всего листов выписки: 15
17 июня 2019г. № КУВИ-001/2019-13583 193			
Кадастровый номер: 44:27:040320:665			

Сведения о характерных точках границы части (частей) земельного участка				
Учетный номер части: 1				
Система координат МСК-44				
Номер точки	Координаты, м		Описание закрепления на местности	Средняя квадратичная погрешность определения координат характерных точек границ земельного участка, м
	X	Y		
1	2	3	4	5
1	293482.2	1212818.74	-	0.1
2	293477.76	1212824.44	-	0.1
3	293476.38	1212811.42	-	0.1
4	293482.2	1212818.74	-	0.1

полное наименование должности	подпись	инициалы, фамилия
-------------------------------	---------	-------------------

М.П.

Земельный участок	
вид объекта недвижимости	
Лист №2 Раздел 4.2	Всего листов раздела 4.2: 4
	Всего разделов: 7
	Всего листов выписки: 15
17 июня 2019г. № КУВИ-001/2019-13583193	
Кадастровый номер:	44:27:040320:665

Сведения о характерных точках границы части (частей) земельного участка  
 Учетный номер части: 2

Система координат МСК-44

Номер точки	Координаты, м		Описание закрепления на местности	Средняя квадратичная погрешность определения координат характерных точек границ земельного участка, м
	X	Y		
1	2	3	4	5
1	293503.85	1212785.95	-	0.1
2	293504.31	1212786.46	-	0.1
3	293495.45	1212801.16	-	0.1
4	293474.44	1212781.46	-	0.1
5	293474.13	1212772.92	-	0.1
6	293496.29	1212793.67	-	0.1
7	293503.85	1212785.95	-	0.1

ПОЛНОЕ НАИМЕНОВАНИЕ ДОЛЖНОСТИ	ПОДПИСЬ	ИНИЦИАЛЫ, ФАМИЛИЯ

М.П.

Земельный участок				
вид объекта недвижимости				
Лист №3 Раздел 4.2	Всего листов раздела 4.2: 4			
Всего листов выписки: 15	Всего разделов: 7			
17 июня 2019г. № КУВИ-001/2019-13583193				
Кадастровый номер: 44:27:040320:665				
Сведения о характерных точках границы части (частей) земельного участка				
Учетный номер части: 3				
Система координат МСК-44				
Номер точки	Координаты, м		Описание закрепления на местности	Средняя квадратичная погрешность определения координат характерных точек границ земельного участка, м
	X	Y		
1	2	3	4	5
1	293492.71	1212805.25	-	0.1
2	293486.54	1212813.16	-	0.1
3	293475.55	1212803.62	-	0.1
4	293475.09	1212799.25	-	0.1
5	293474.74	1212789.66	-	0.1
6	293492.71	1212805.25	-	0.1

полное наименование должности	подпись	инициалы, фамилия

М.П.

Земельный участок  
вид объекта недвижимости

Лист №4 Раздел 4.2

Всего листов раздела 4.2: 4

Всего разделов: 7

Всего листов выписки: 15

17 июня 2019г. № КУВН-001/2019-13583193

Кадастровый номер:

44:27:040320:665

Сведения о характерных точках границы части (частей) земельного участка

Учетный номер части: 4

Система координат

Номер точки	Координаты, м		Описание закрепления на местности	Средняя квадратичная погрешность определения координат характерных точек границ земельного участка, м
	X	Y		
1	2	3	4	5
1	293487.83	1212811.5	-	-
2	293486.54	1212813.16	-	-
3	293486.47	1212813.25	-	-
4	293484.46	1212809.29	-	-
5	293476.87	1212816.02	-	-
6	293476.61	1212813.58	-	-
7	293485.07	1212806.08	-	-
1	293487.83	1212811.5	-	-

ПОЛНОЕ НАИМЕНОВАНИЕ ДОЛЖНОСТИ	ПОДПИСЬ	ИНИЦИАЛЫ, ФАМИЛИЯ
	М.П.	

