

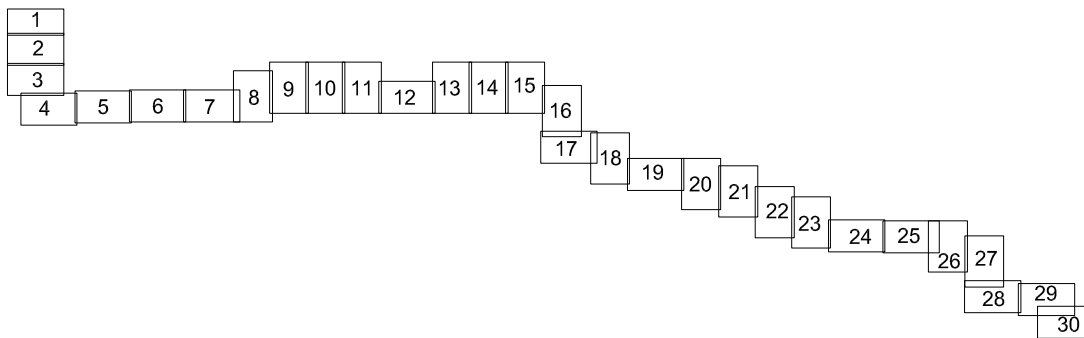
# ЧЕРТЕЖ МЕЖЕВАНИЯ ТЕРРИТОРИИ

## "Межпоселковый газопровод высокого давления в пос.Волжский в г.Кострома"

### УСЛОВНЫЕ ОБОЗНАЧЕНИЯ:

- |                 |   |  |  |
|-----------------|---|--|--|
|                 | Граница участка, сведения о которой внесены в ГКН           |  | Охранная зона существующего газопровода  |
| 44:07:012205:10 | Кадастровый номер участка, сведения о котором внесены в ГКН |  | Охранная зона водопровода  |
|                 | Граница кадастрового квартала                               |  | Охранная зона линии электропередач 10кВ, 4кВ   |
| 44:07:012205    | Кадастровый номер кадастрового квартала                     |  | Охранная зона канализации  |
|                 | Граница проектируемой территории                            |  | Охранная зона линии связи  |
|                 | Проектируемый газопровод высокого давления                  |  | ВОЗ Нагорного канала   |
|                 | Провод-спутник  |  | ВОЗ реки Солонка   |
|                 | Существующий газопровод                                     |  | Образуемый земельный участок (многоконтурный) из земель населенных пунктов и его обозначение<br><b>ЗУ1 (1)</b>               |
|                 | Водопровод  |  | Образуемый земельный участок(многоконтурный) из земель с/х назначения и его обозначение<br><b>ЗУ2 (1)</b>                    |
|                 | Канализация   |  | Образуемая часть земельного участка, сведения о котором внесены в ГКН<br><b>:262/чзу1, :54/чзу1</b>                          |
|                 | Линии связи   |  | Образуемая часть земельного участка лесного фонда<br><b>ЗУ1 (1)</b>  |
|                 | Линии электропередач 10 кВ                                  |  | ● <b>HI</b> Обозначение поворотных точек образуемого земельного участка из земель населенных пунктов                         |
|                 | Линии электропередач 0,4 кВ                                 |  | ● <b>HI</b> Обозначение поворотных точек образуемого земельного участка из земель с/х назначения                             |
|                 | Граница города Костромы                                     |  | ● <b>HI</b> Обозначение поворотных точек образуемой части земельного участка, сведения о котором внесены в ГКН               |
|                 |   |  | ● <b>HI</b> Обозначение поворотных точек образуемой части земельного участка лесного фонда, сведения о котором внесены в ГКН |


### СХЕМА РАСПОЛОЖЕНИЯ ЛИСТОВ:



СОГЛАСОВАНО

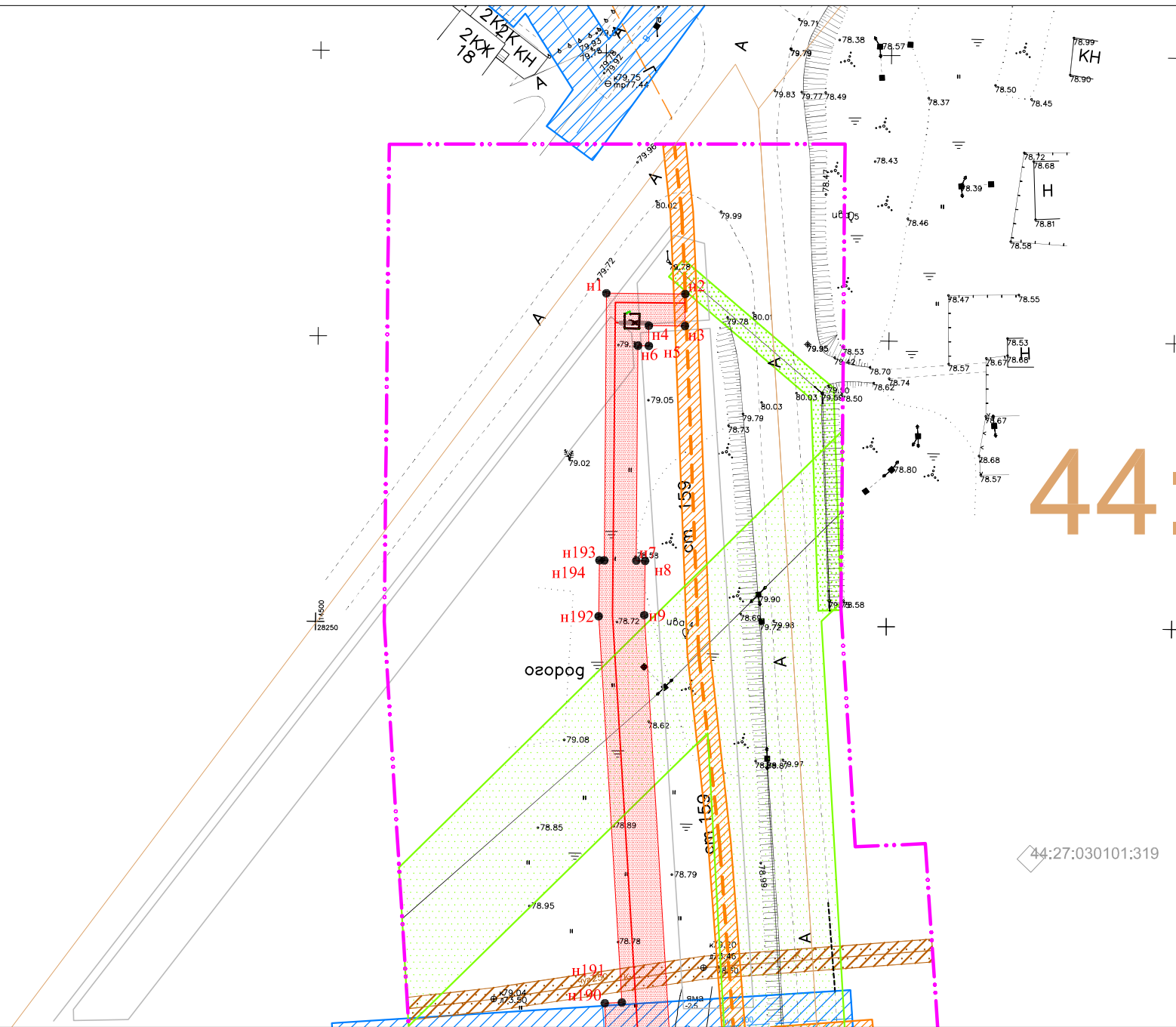
Индв. N подл. Подпись и дата. Взам. инв. N

					11795-ППТ					
					Проект планировки и проект межевания территории под размещение линейного объекта «Межпоселковый газопровод высокого давления к пос. Волжский г.Кострома»					
Изм.	Кол.уч.	Лист	№ док.	Подпись	Дата	<b>Проект межевания территории</b>	Стадия	Лист	Листов	
Директор				Фатин	11.2016		<b>Чертеж межевания территории</b> Условные обозначения	П	1	1
Гл. инженер				Гладышев	11.2016			ООО "Геоизыскания" г. Рязань, 2016 г		
Исполнитель				Печенёвская	11.2016					



# ЧЕРТЕЖ МЕЖЕВАНИЯ ТЕРРИТОРИИ

"Межпоселковый газопровод высокого давления в пос. Волжский в г. Кострома"



44:27:030101

Линия сводки листа 1  
Линия сводки листа 2

Система координат: МСК-44

СОГЛАСОВАНО

Взам. инв. N

Подпись и дата

Инв. N подл

Изм.	Кол.уч.	Лист	№ док.	Подпись	Дата
Директор		Фатех			11/2016
Гл. инженер		Гладзашев			11/2016
Исполнитель		Печенегоская			11/2016

11795-ППТ

Проект планировки и проект межевания территории под размещение линейного объекта «Межпоселковый газопровод высокого давления к пос. Волжский г. Кострома»

Проект межевания территории


Стадия	Лист	Листов
П	1	30

Чертеж межевания территории

ООО "Геоизыскания"  
г. Рязань, 2016 г

Масштаб 1:1000

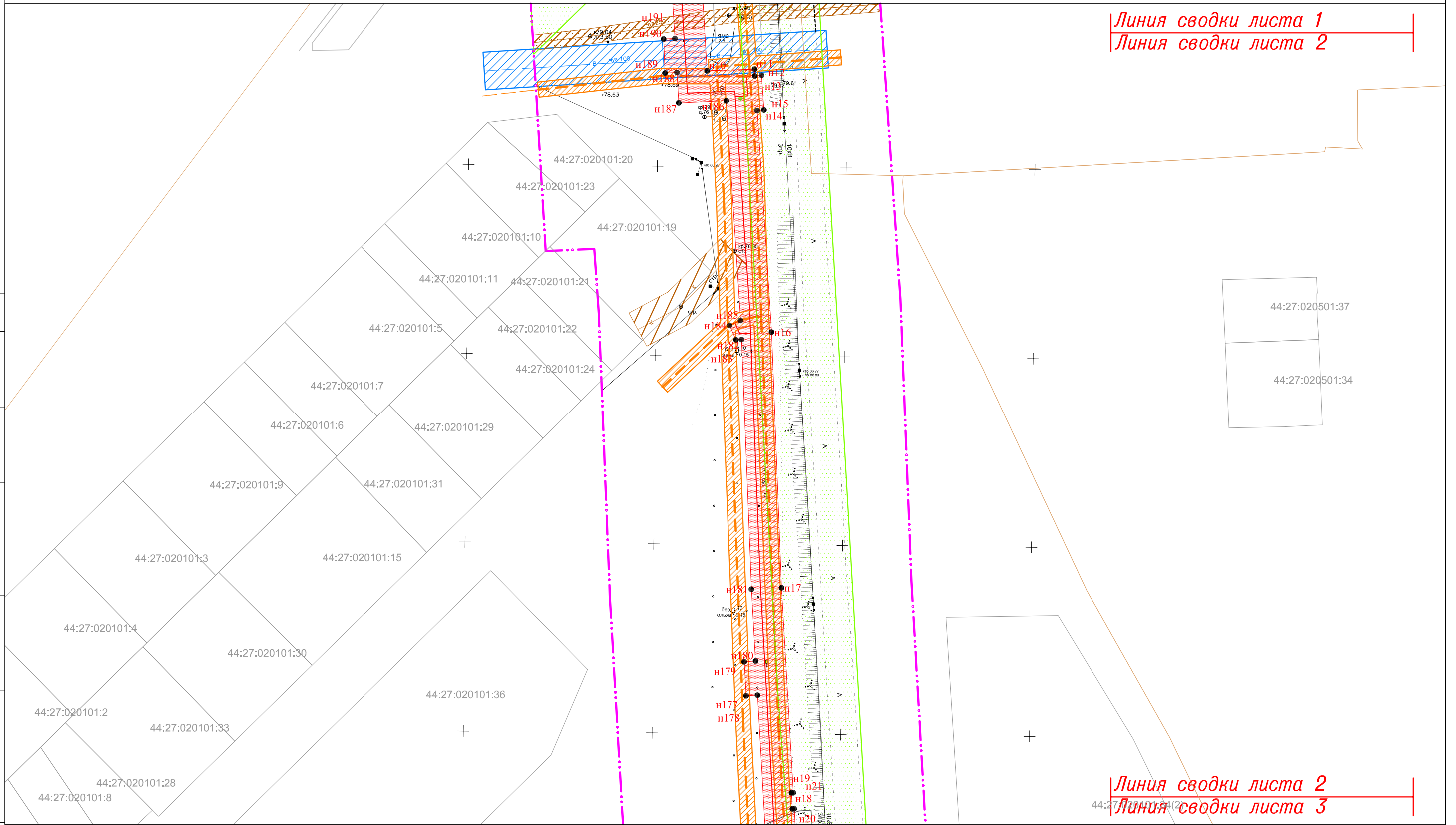
ФОРМАТ А3



# ЧЕРТЕЖ МЕЖЕВАНИЯ ТЕРРИТОРИИ

"Межпоселковый газопровод высокого давления в пос.Волжский в г.Кострома"

Линия сводки листа 1  
Линия сводки листа 2



Линия сводки листа 2  
Линия сводки листа 3

СОГЛАСОВАНО

Инд. N подл	Подпись и дата	Взам. инв. N


Система координат: МСК-44

Изм.	Кол.уч.	Лист	N док	Подпись	Дата

11795-ППТ

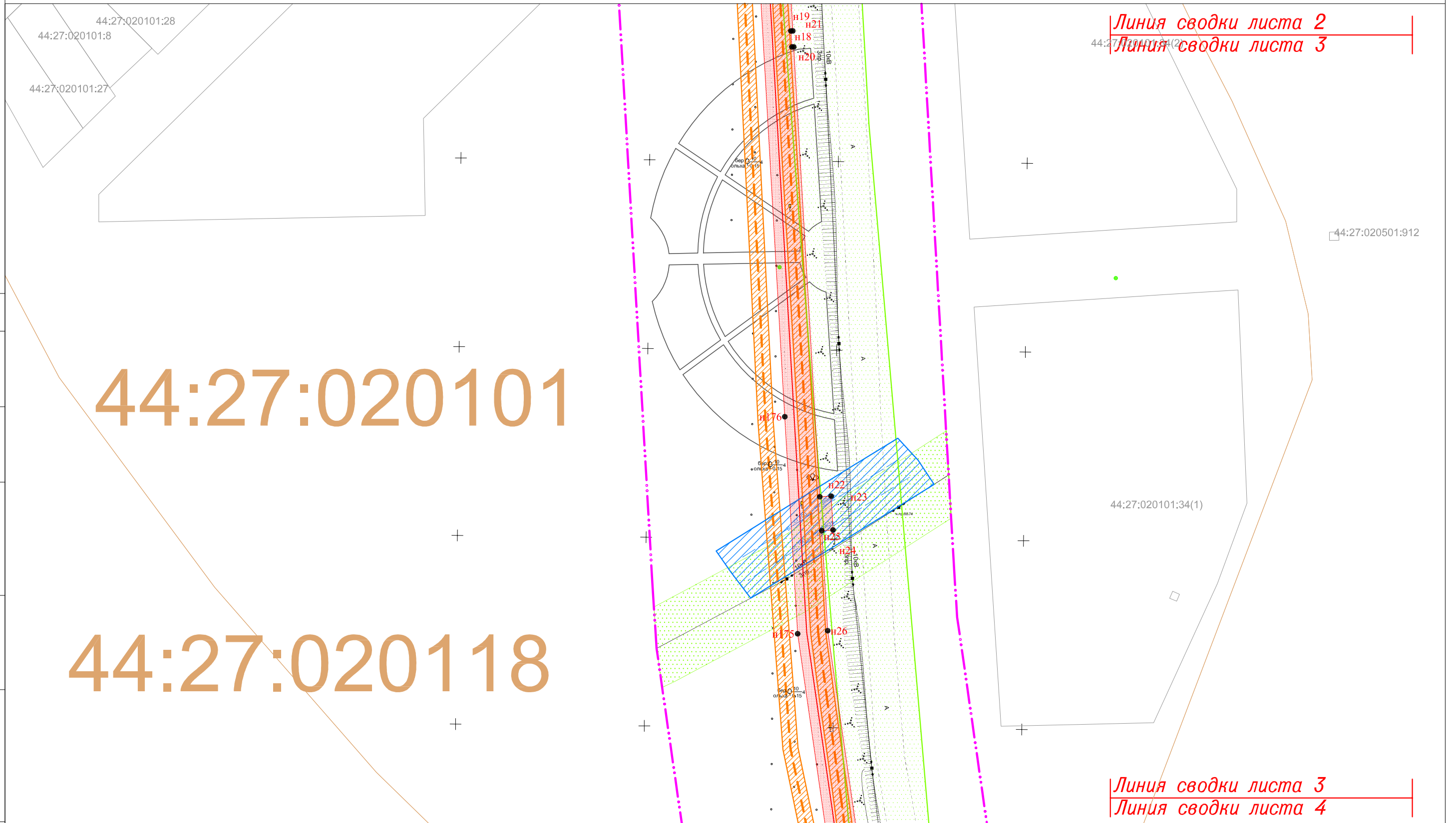
Лист  
2

ФОРМАТ А3



# ЧЕРТЕЖ МЕЖЕВАНИЯ ТЕРРИТОРИИ

## "Межпоселковый газопровод высокого давления в пос.Волжский в г.Кострома"



СОГЛАСОВАНО

Инв. N подл	Подпись и дата	Взам. инв. N

44:27:020101

44:27:020118

Линия сводки листа 2  
Линия сводки листа 3

Линия сводки листа 3  
Линия сводки листа 4


Система координат: МСК-44

Изм.	Кол.уч.	Лист	N док	Подпись	Дата

11795-ППТ

Лист  
3

ФОРМАТ А3



# ЧЕРТЕЖ МЕЖЕВАНИЯ ТЕРРИТОРИИ

## "Межпоселковый газопровод высокого давления в пос.Волжский в г.Кострома"

Линия сводки листа 3  
Линия сводки листа 4

44:27:020203  
44:27:020204

Линия сводки листа 4  
Линия сводки листа 5

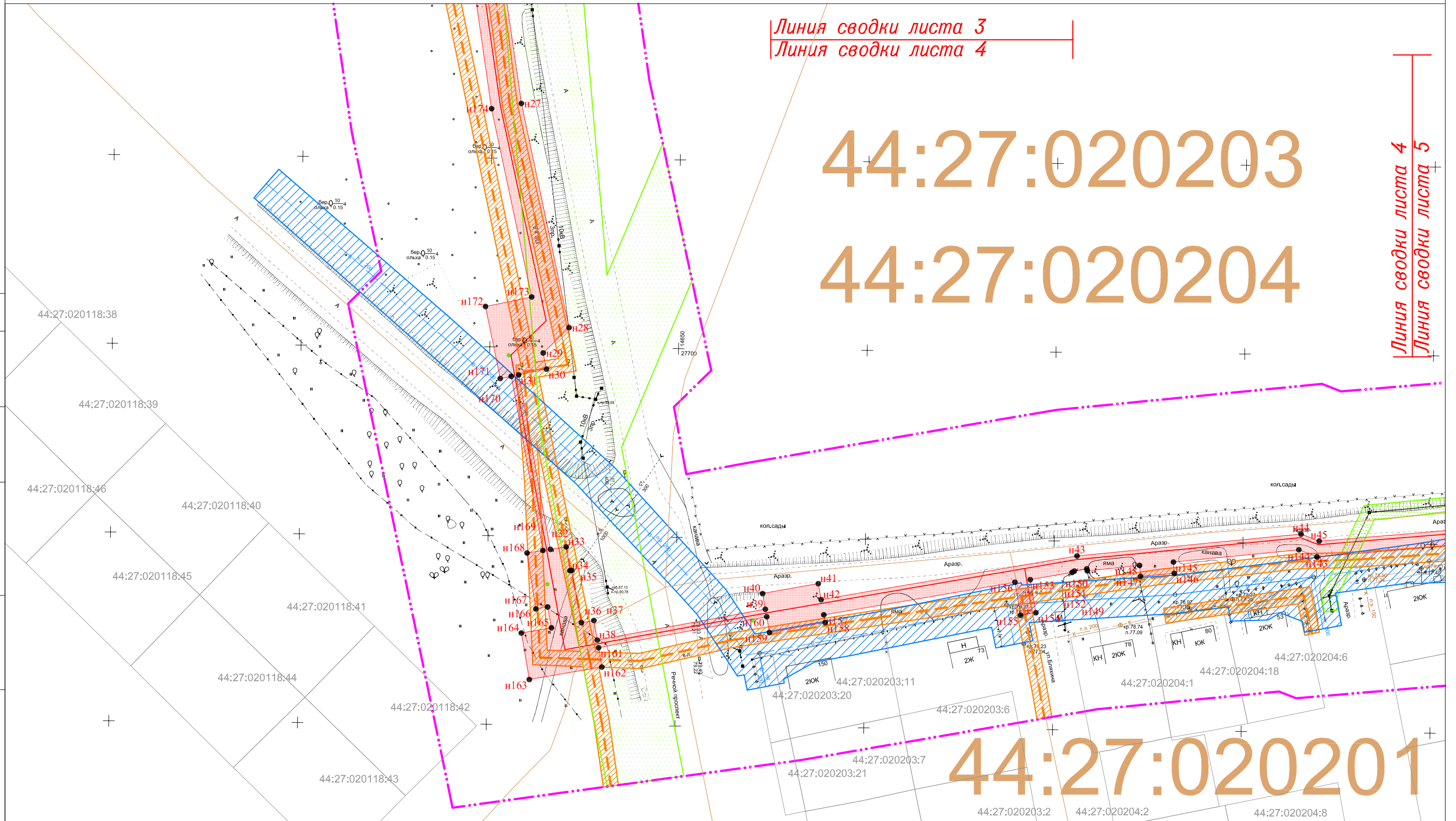
44:27:020201

СОГЛАСОВАНО

Взам. инв. N

Подпись и дата

Инв. N подл




Система координат: МСК-44

Изм.	Кол.уч.	Лист	N док	Подпись	Дата

11795-ППТ

Лист  
4

ФОРМАТ А3



# ЧЕРТЕЖ МЕЖЕВАНИЯ ТЕРРИТОРИИ

## "Межпоселковый газопровод высокого давления в пос.Волжский в г.Кострома"

ЗУ1(1)

# 44:27:020501

Линия сводки листа 4  
Линия сводки листа 5

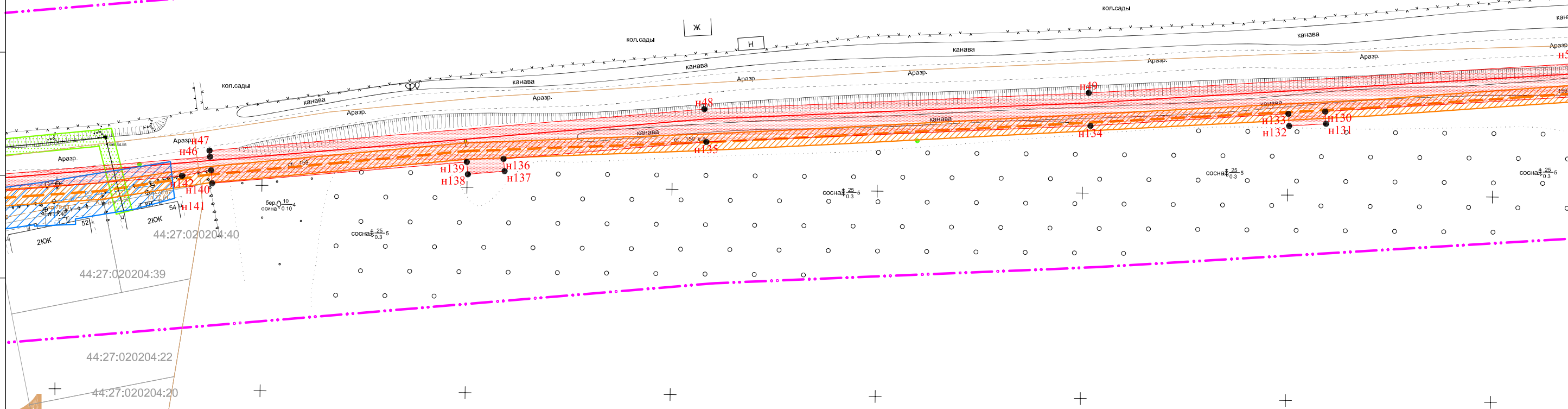
Линия сводки листа 5  
Линия сводки листа 6

СОГЛАСОВАНО

Взам. инв.Н

Подпись и дата

Инв.Н подл




Система координат: МСК-44

Изм.	Кол.уч.	Лист	N док	Подпись	Дата

11795-ППТ

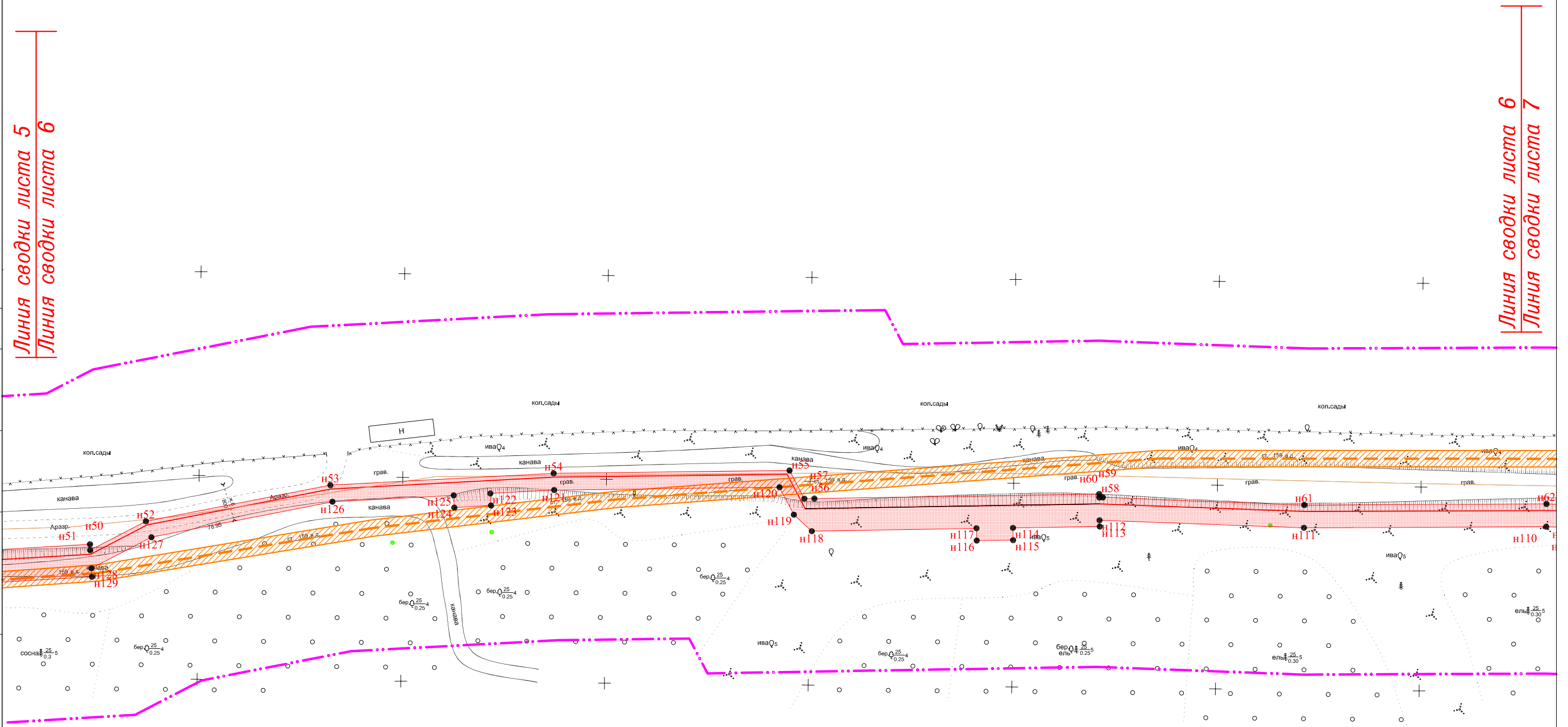
Лист  
5

ФОРМАТ А3



# ЧЕРТЕЖ МЕЖЕВАНИЯ ТЕРРИТОРИИ

"Межпоселковый газопровод высокого давления в пос.Волжский в г.Кострома"



Линия сводки листа 5  
Линия сводки листа 6

Линия сводки листа 6  
Линия сводки листа 7

СОГЛАСОВАНО

Взам. инв. N

Подпись и дата

Инв. N подл

Система координат: МСК-44


Изм.	Кол.уч.	Лист	N док	Подпись	Дата

11795-ППТ

Лист

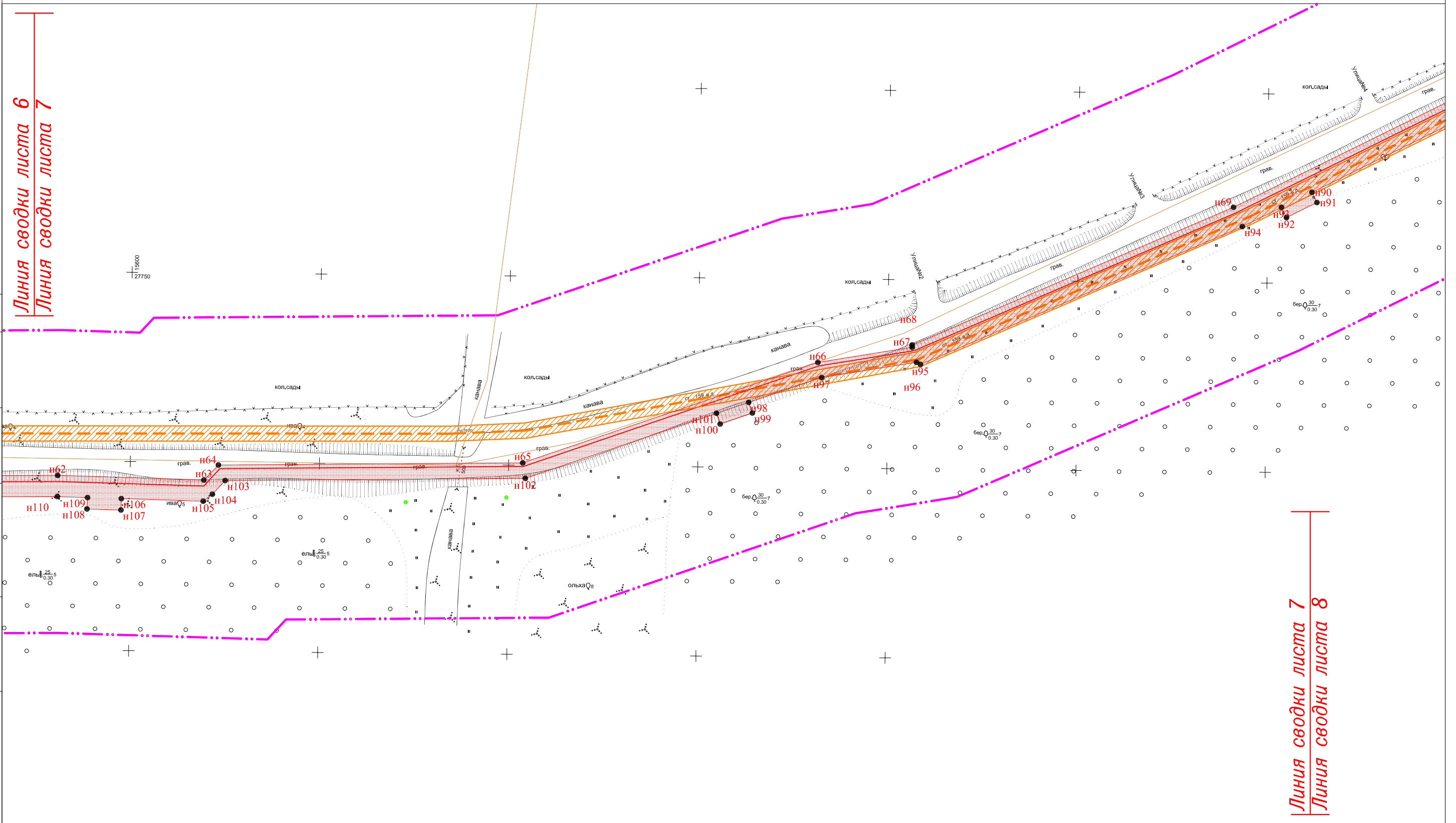
6

ФОРМАТ А3



# ЧЕРТЕЖ МЕЖЕВАНИЯ ТЕРРИТОРИИ

"Межпоселковый газопровод высокого давления в пос. Волжский в г. Кострома"



Линия сводки листа 6  
Линия сводки листа 7

Линия сводки листа 7  
Линия сводки листа 8

СОГЛАСОВАНО

Инд. N подл	Подпись и дата	Взам. инв. N

Система координат: МСК-44


Изм.	Кол.уч.	Лист	N док	Подпись	Дата

11795-ППТ

Лист  
7


ФОРМАТ А3





# ЧЕРТЕЖ МЕЖЕВАНИЯ ТЕРРИТОРИИ

"Межпоселковый газопровод высокого давления в пос.Волжский в г.Кострома"



44:27:020502

СОГЛАСОВАНО

Линия сводки листа 8  
Линия сводки листа 9

Линия сводки листа 7  
Линия сводки листа 8

Инв. N подл	Подпись и дата	Взам. инв. N


Система координат: МСК-44

Изм.	Кол.уч.	Лист	N док	Подпись	Дата

11795-ППТ

Лист  
8

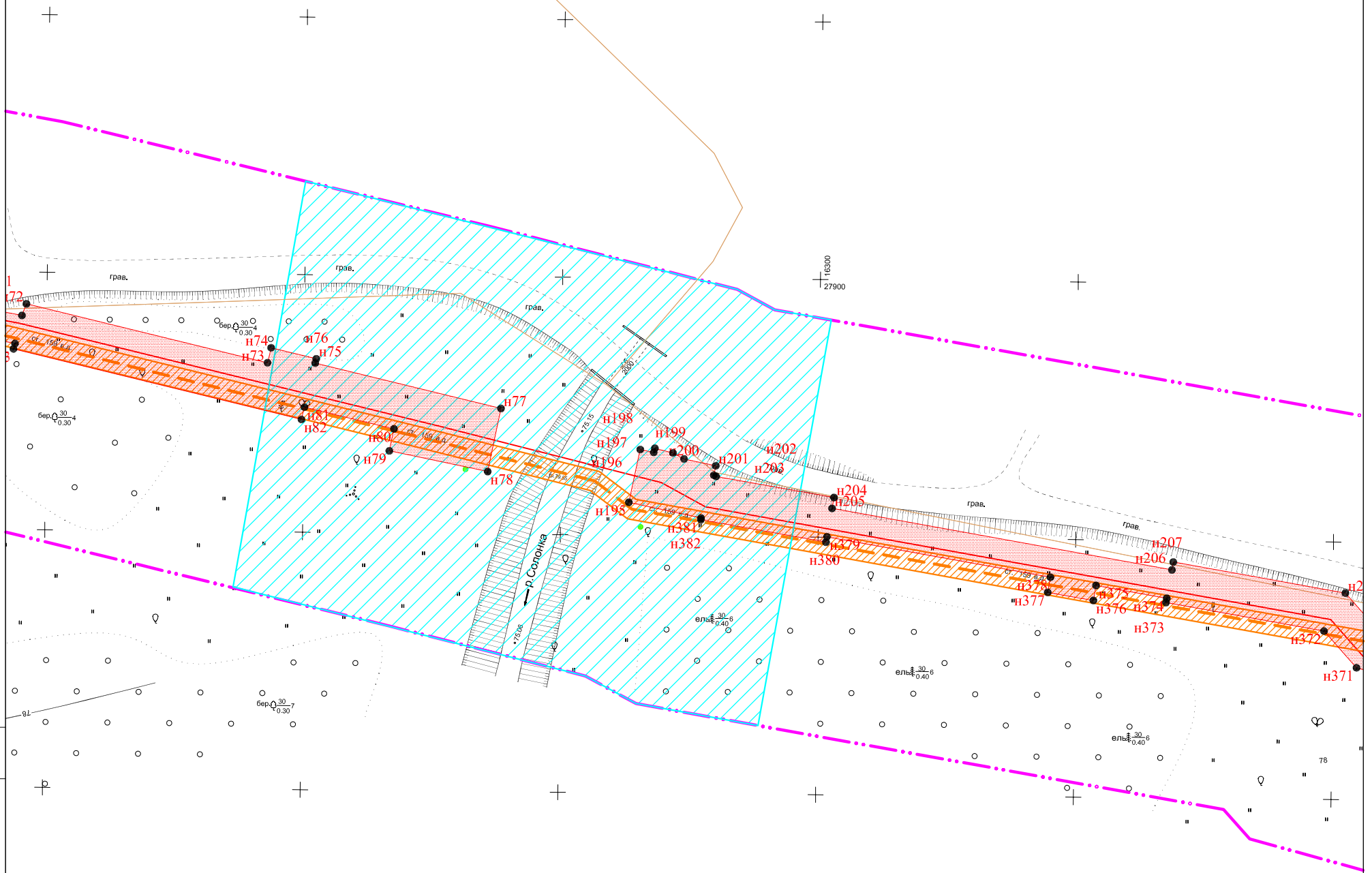
ФОРМАТ А3



# ЧЕРТЕЖ МЕЖЕВАНИЯ ТЕРРИТОРИИ

"Межпоселковый газопровод высокого давления в пос.Волжский в г.Кострома"

## 44:27:020504



## 44:27:020601

Линия сводки листа 8  
Линия сводки листа 9

Линия сводки листа 9  
Линия сводки листа 10

СОГЛАСОВАНО

Инв. N подл	Подпись и дата	Взам. инв. N


Система координат: МСК-44

Изм.	Кол.уч.	Лист	N док	Подпись	Дата

11795-ППТ


Лист  
9

ФОРМАТ А3



# ЧЕРТЕЖ МЕЖЕВАНИЯ ТЕРРИТОРИИ

"Межпоселковый газопровод высокого давления в пос.Волжский в г.Кострома"



Линия сводки листа 9  
Линия сводки листа 10

Линия сводки листа 10  
Линия сводки листа 11

СОГЛАСОВАНО

Инв. N подл	Подпись и дата	Взам. инв. N


Система координат: МСК-44

Изм.	Кол.уч.	Лист	N док	Подпись	Дата

11795-ППТ

Лист  
10

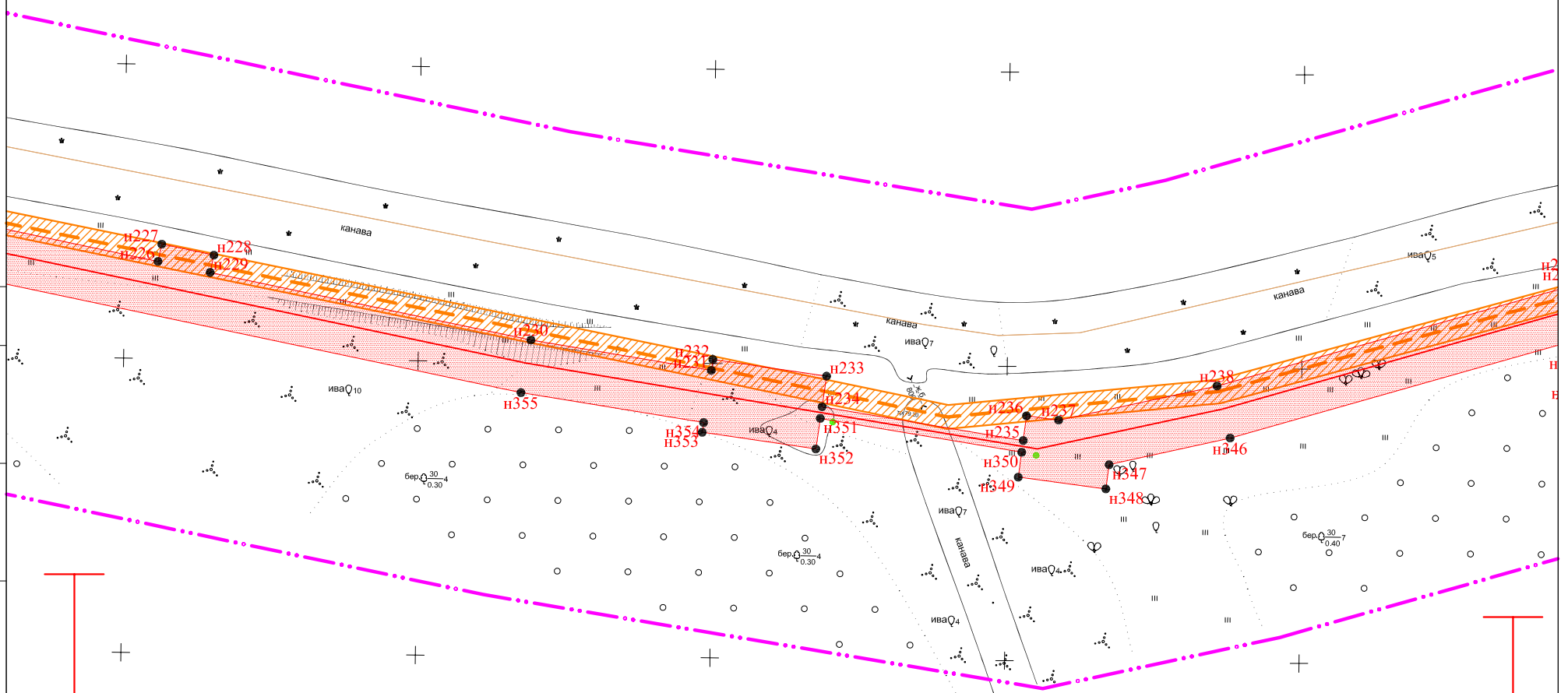
ФОРМАТ А3



# ЧЕРТЕЖ МЕЖЕВАНИЯ ТЕРРИТОРИИ

"Межпоселковый газопровод высокого давления в пос.Волжский в г.Кострома"

# 44:27:020506



Линия сводки листа 10  
Линия сводки листа 11

Линия сводки листа 11  
Линия сводки листа 12

СОГЛАСОВАНО

Инв. N подл	Подпись и дата	Взам. инв. N


Система координат: МСК-44

Изм.	Кол.уч.	Лист	N док	Подпись	Дата

11795-ППТ

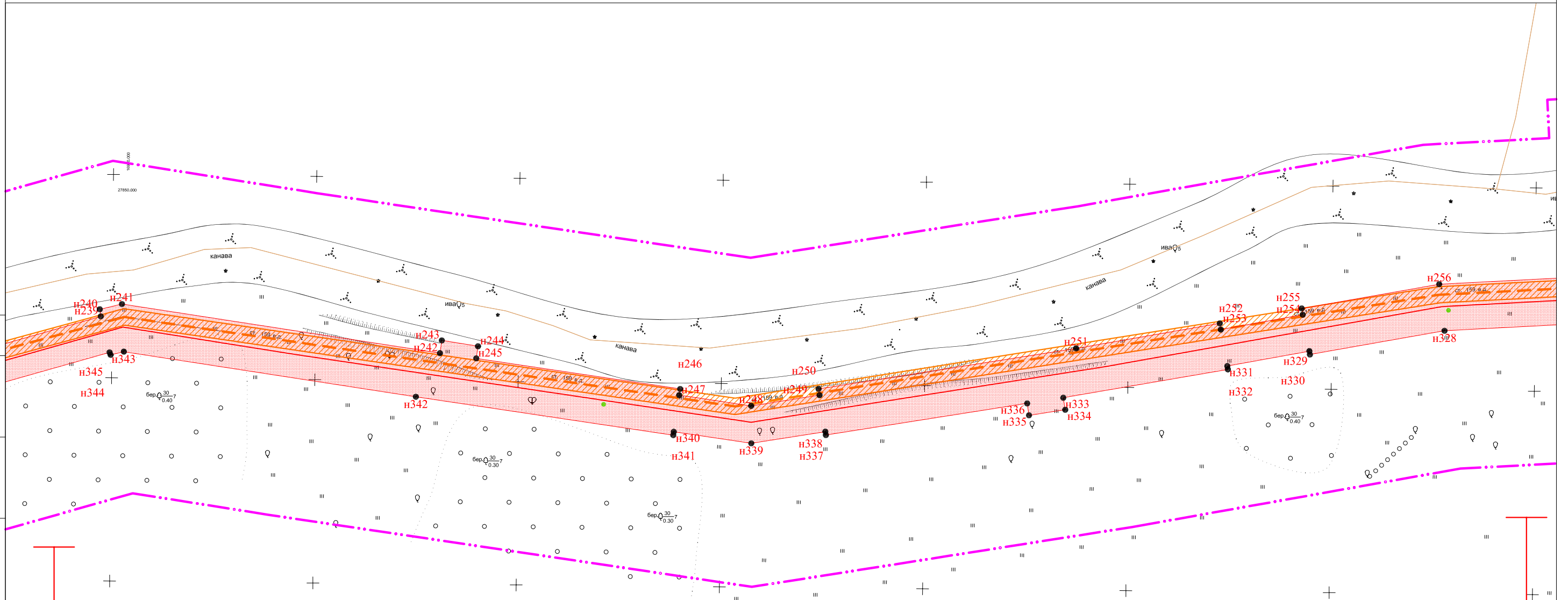
Лист  
11

ФОРМАТ А3



# ЧЕРТЕЖ МЕЖЕВАНИЯ ТЕРРИТОРИИ

"Межпоселковый газопровод высокого давления в пос.Волжский в г.Кострома"



СОГЛАСОВАНО

Линия сводки листа 11  
Линия сводки листа 12

Линия сводки листа 12  
Линия сводки листа 13

Индв. N подл

Подпись и дата

Взам. инв. N

Система координат: МСК-44


Изм.	Кол.уч.	Лист	N док	Подпись	Дата

11795-ППТ

Лист

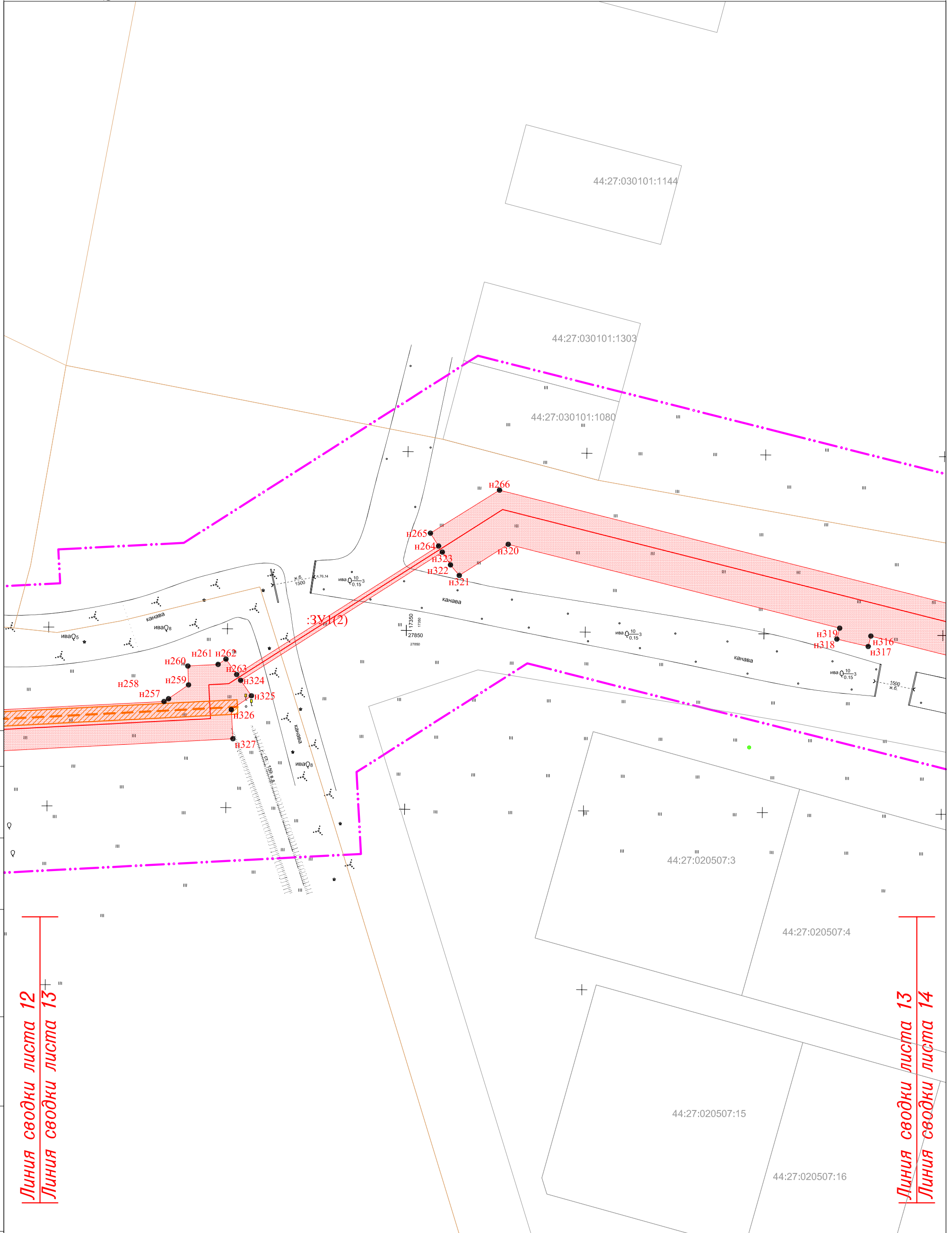
12

ФОРМАТ А3



# ЧЕРТЕЖ МЕЖЕВАНИЯ ТЕРРИТОРИИ

## "Межпоселковый газопровод высокого давления в пос.Волжский в г.Кострома"



СОГЛАСОВАНО

Инв. N подл	Подпись и дата	Взам. инв. N

Линия сводки листа 12  
Линия сводки листа 13

Линия сводки листа 13  
Линия сводки листа 14


Система координат: МСК-44

Изм.	Кол.уч.	Лист	N док	Подпись	Дата

11795-ППТ

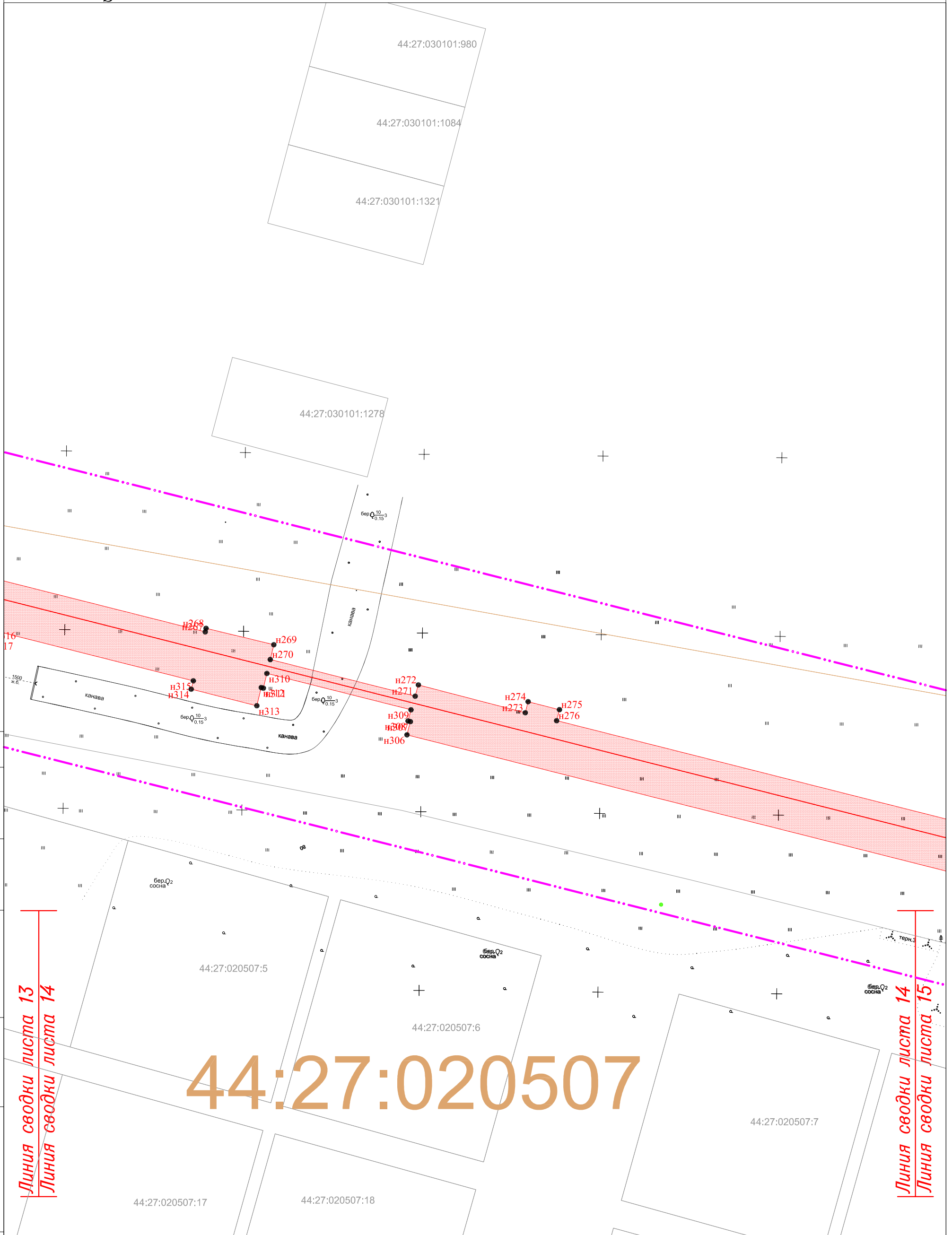
Лист  
13

ФОРМАТ А3



# ЧЕРТЕЖ МЕЖЕВАНИЯ ТЕРРИТОРИИ

"Межпоселковый газопровод высокого давления в пос.Волжский в г.Кострома"



СОГЛАСОВАНО

Инв. N подл	Подпись и дата	Взам. инв. N


Система координат: МСК-44

Изм.	Кол.уч.	Лист	N док	Подпись	Дата

11795-ППТ

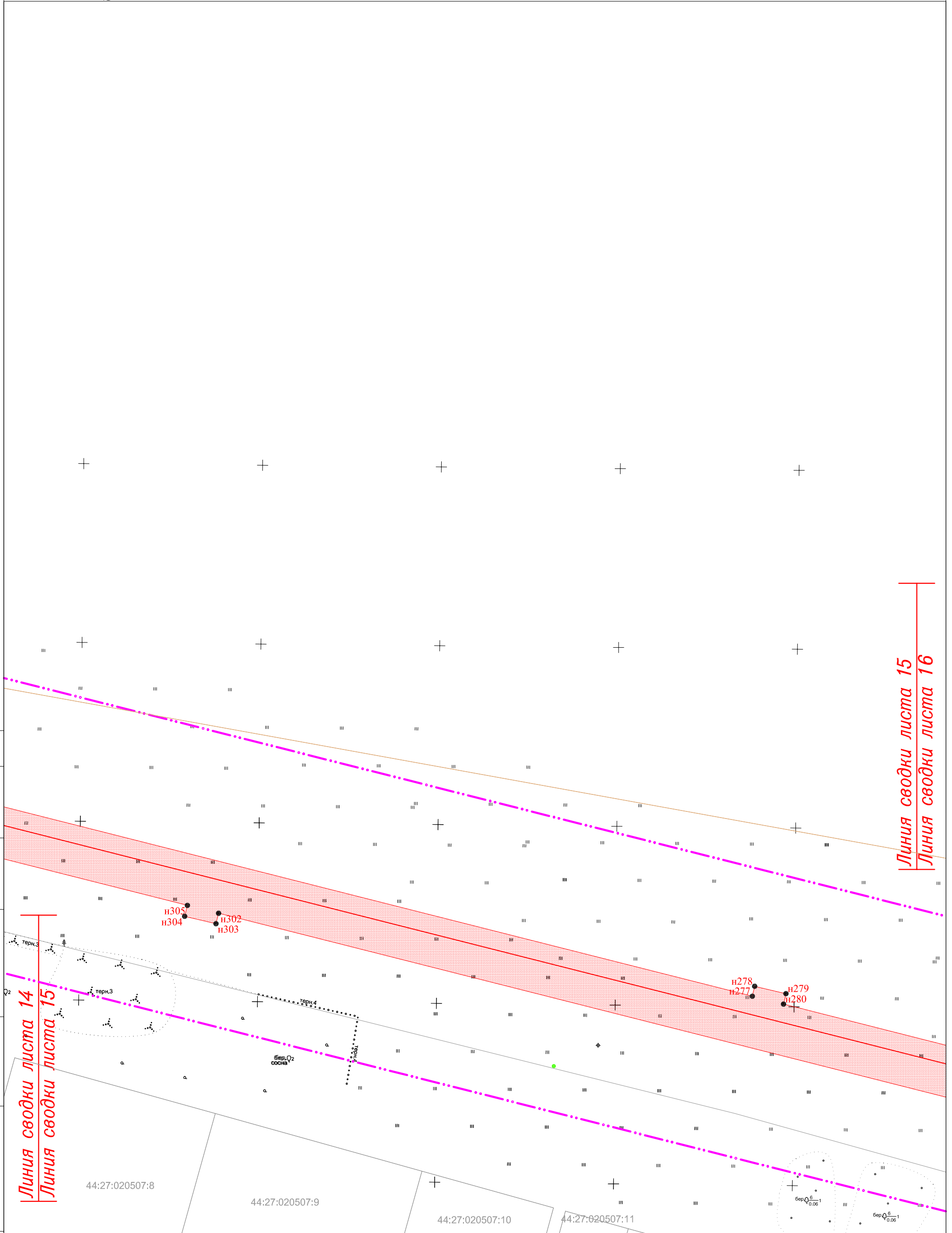
Лист  
14

ФОРМАТ А3



# ЧЕРТЕЖ МЕЖЕВАНИЯ ТЕРРИТОРИИ

"Межпоселковый газопровод высокого давления в пос.Волжский в г.Кострома"



СОГЛАСОВАНО

Инв. N подл | Подпись и дата | Взам. инв. N


Изм.	Кол.уч.	Лист	N док	Подпись	Дата

11795-ППТ

Лист  
15

ФОРМАТ А3






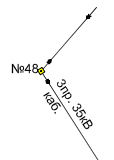
# ЧЕРТЕЖ МЕЖЕВАНИЯ ТЕРРИТОРИИ

"Межпоселковый газопровод высокого давления в пос. Волжский в г. Кострома"

Линия сводки листа 15  
Линия сводки листа 16



Линия сводки листа 16  
Линия сводки листа 17



Система координат: МСК-44


СОГЛАСОВАНО	
Инд. N подл	Подпись и дата
Взам. инв. N	

Изм.	Кол.уч.	Лист	N док	Подпись	Дата

11795-ПШТ

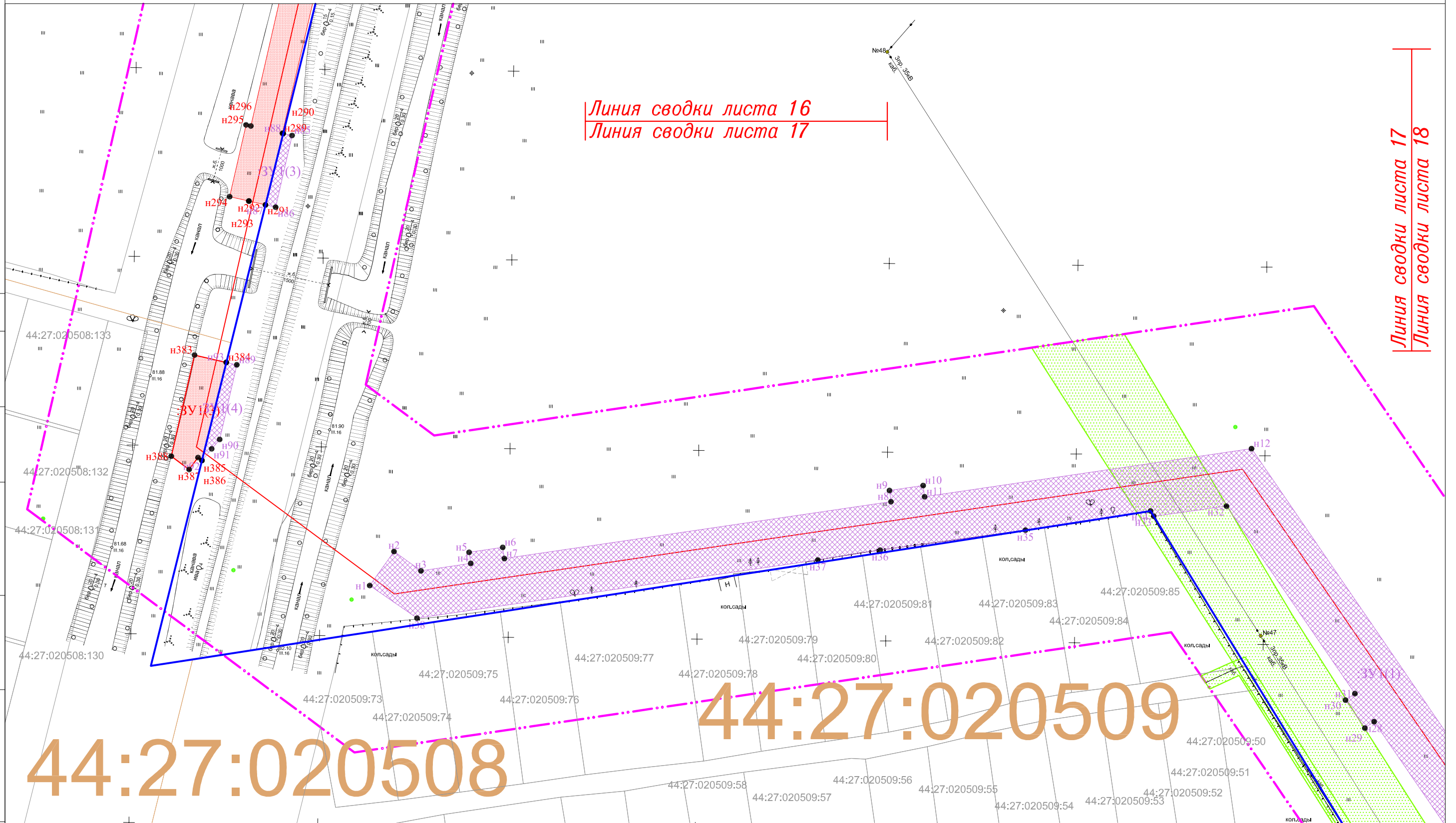
Лист  
16

ФОРМАТ А3



# ЧЕРТЕЖ МЕЖЕВАНИЯ ТЕРРИТОРИИ

"Межпоселковый газопровод высокого давления в пос.Волжский в г.Кострома"



Линия сводки листа 16  
Линия сводки листа 17

Линия сводки листа 17  
Линия сводки листа 18

СОГЛАСОВАНО

Взам. инв. N

Подпись и дата

Инв. N подл

44:27:020508

44:27:020509

Система координат: МСК-44


Изм.	Кол.уч.	Лист	N док	Подпись	Дата

11795-ППТ

Лист

17

ФОРМАТ А3

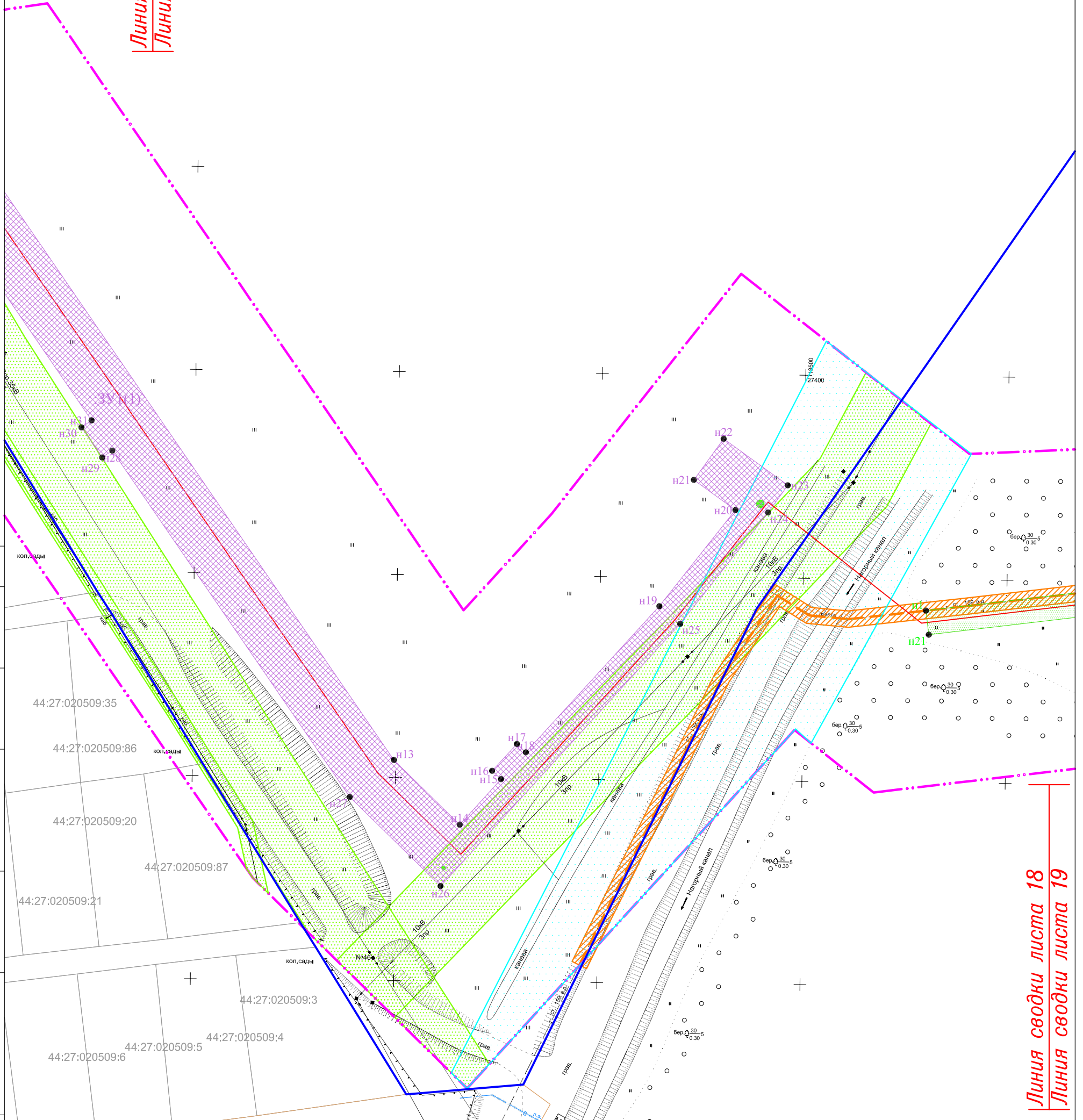


# ЧЕРТЕЖ МЕЖЕВАНИЯ ТЕРРИТОРИИ

"Межпоселковый газопровод высокого давления в пос.Волжский в г.Кострома"

# 44:07:012201

Линия сводки листа 17  
Линия сводки листа 18



Линия сводки листа 18  
Линия сводки листа 19

СОГЛАСОВАНО

Инв. N подл. | Подпись и дата | Взам. инв. N

Система координат: МСК-44


Изм.	Кол.уч.	Лист	N док	Подпись	Дата

11795-ППТ

Лист  
18

ФОРМАТ А3



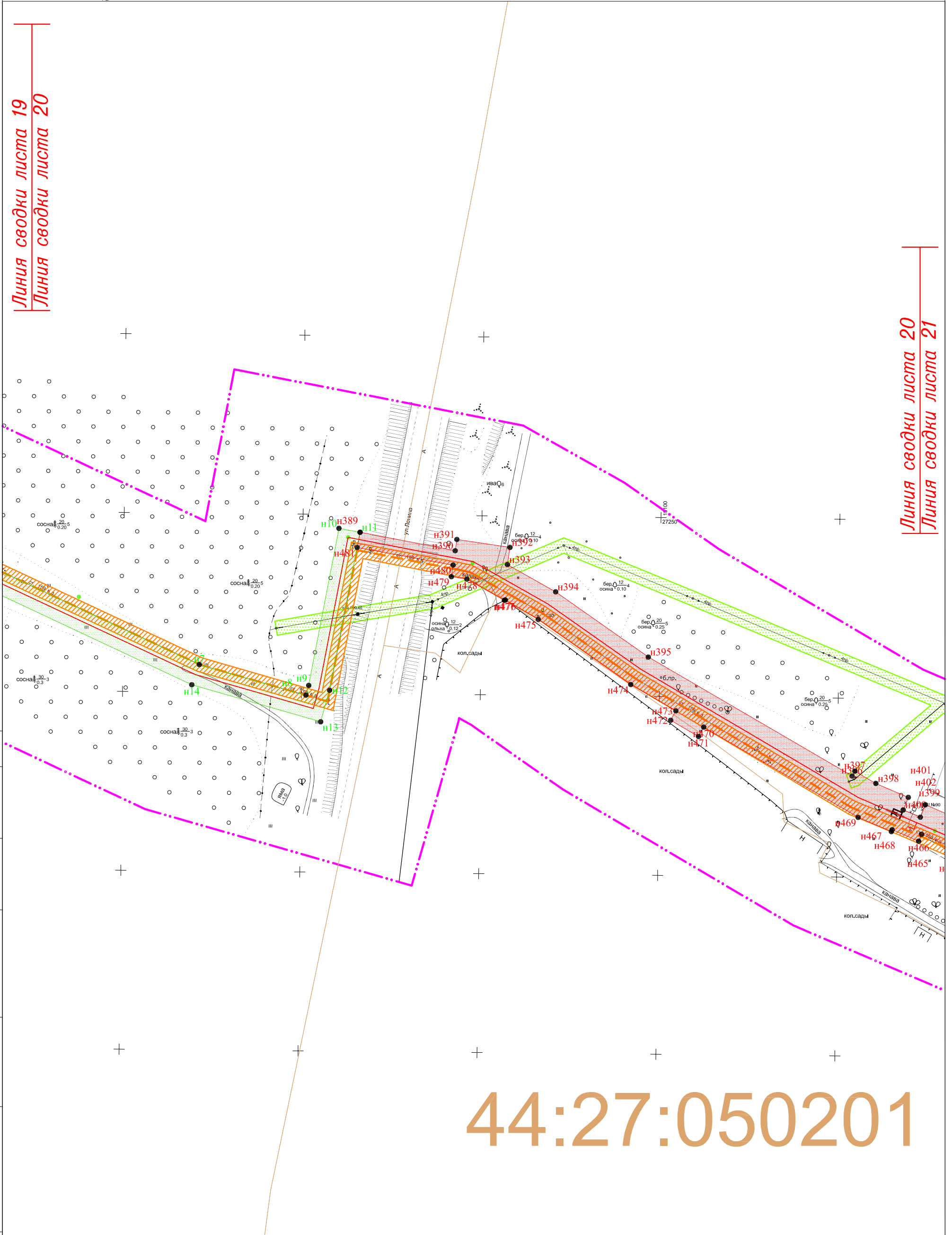


# ЧЕРТЕЖ МЕЖЕВАНИЯ ТЕРРИТОРИИ

## "Межпоселковый газопровод высокого давления в пос.Волжский в г.Кострома"

Линия сводки листа 19  
Линия сводки листа 20

Линия сводки листа 20  
Линия сводки листа 21



# 44:27:050201

СОГЛАСОВАНО


Инв. N подл	Подпись и дата	Взам. инв. N


Система координат: МСК-44

Изм.	Кол.уч.	Лист	N док	Подпись	Дата

11795-ППТ

Лист
20

ФОРМАТ А3



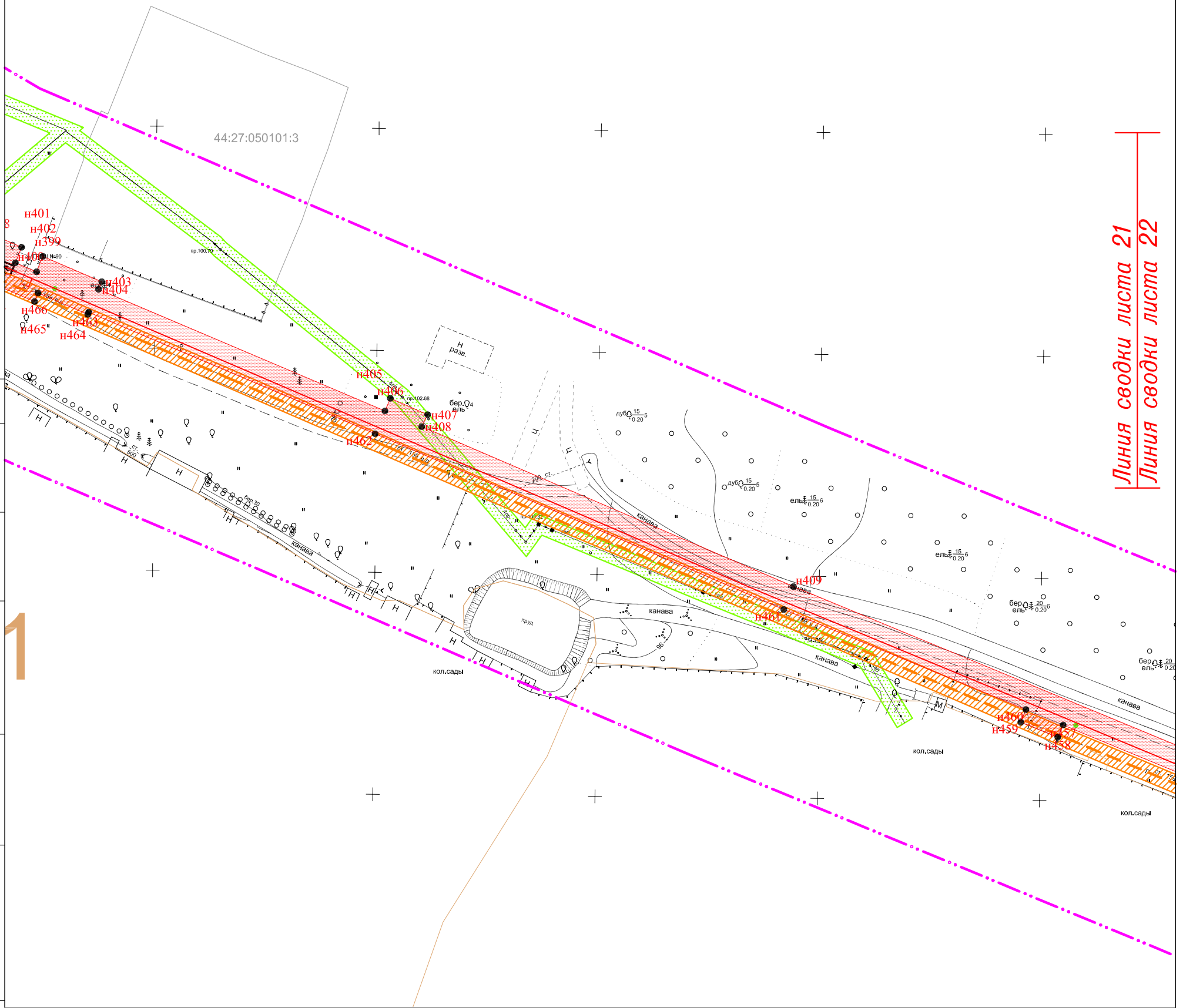
# ЧЕРТЕЖ МЕЖЕВАНИЯ ТЕРРИТОРИИ

"Межпоселковый газопровод высокого давления в пос.Волжский в г.Кострома"

Линия сводки листа 20  
Линия сводки листа 21

# 44:27:050101

Линия сводки листа 21  
Линия сводки листа 22



СОГЛАСОВАНО

1

Инв. N подл  
Подпись и дата  
Взам. инв. N


Система координат: МСК-44

Изм.	Кол.уч.	Лист	N док	Подпись	Дата

11795-ППТ

Лист  
21

ФОРМАТ А3

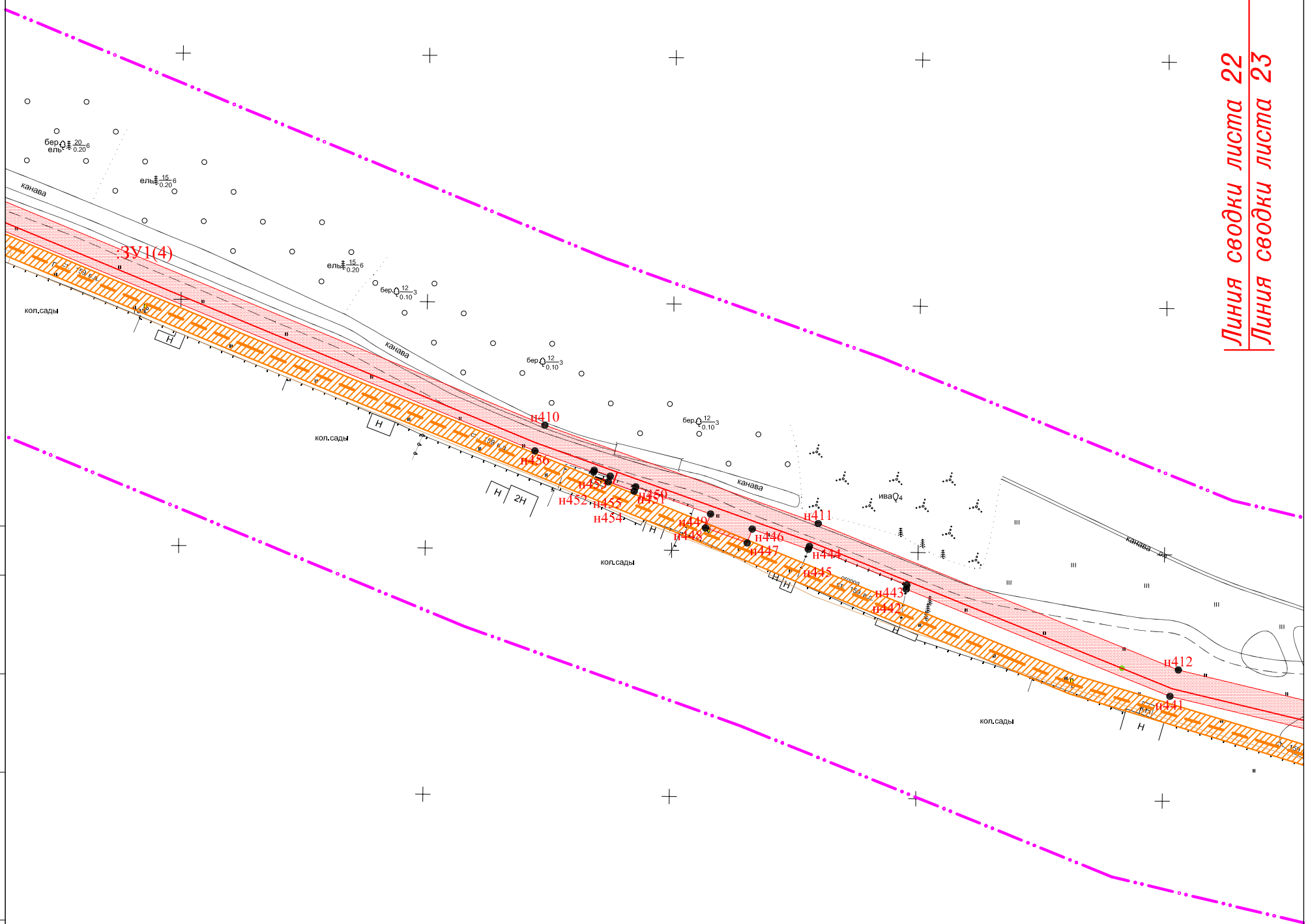


# ЧЕРТЕЖ МЕЖЕВАНИЯ ТЕРРИТОРИИ

"Межпоселковый газопровод высокого давления в пос. Волжский в г. Кострома"

Линия сводки листа 21  
Линия сводки листа 22

Линия сводки листа 22  
Линия сводки листа 23



СОГЛАСОВАНО

Инв. N подл. | Подпись и дата | Взам. инв. N


Система координат: МСК-44

Изм.	Кол.уч.	Лист	N док	Подпись	Дата

11795-ППТ

Лист  
22

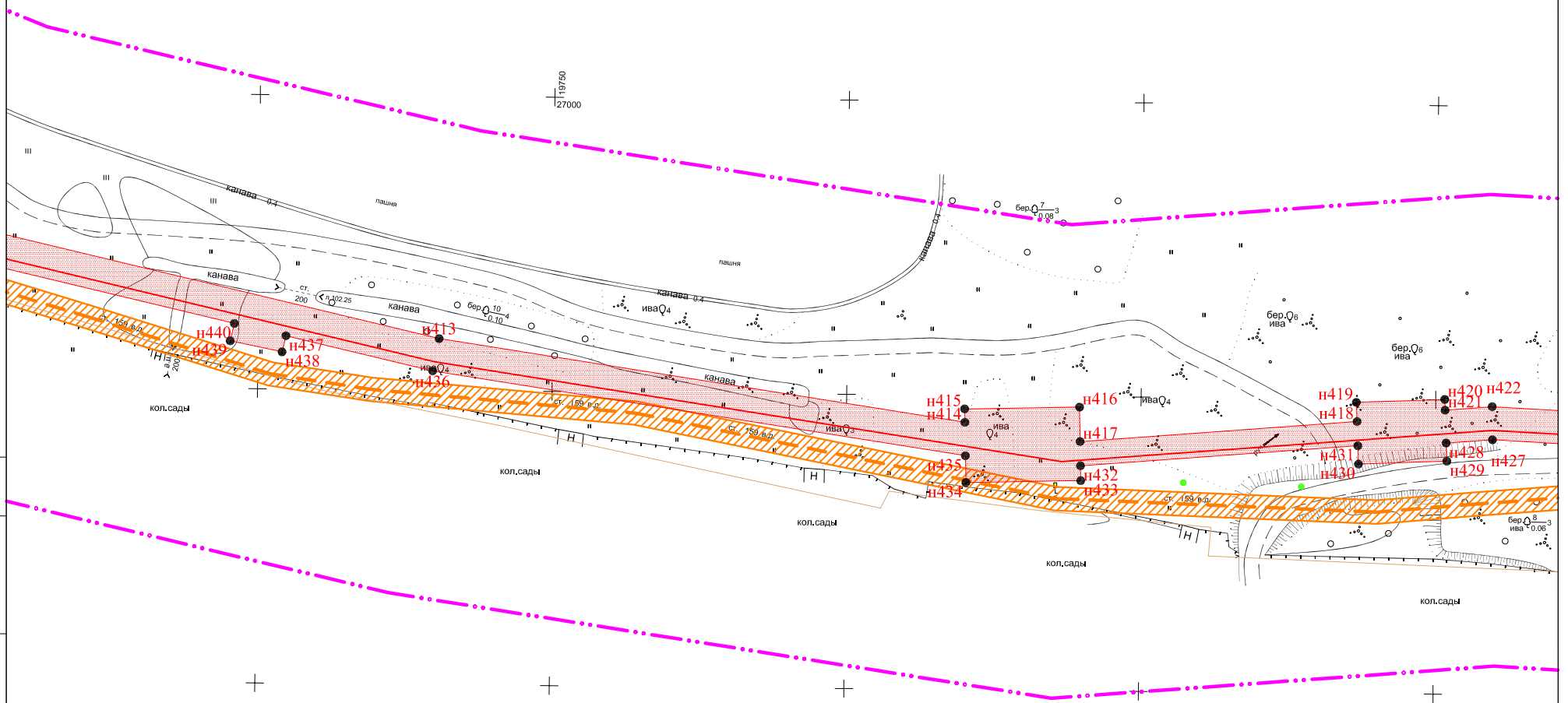
ФОРМАТ А3



# ЧЕРТЕЖ МЕЖЕВАНИЯ ТЕРРИТОРИИ

"Межпоселковый газопровод высокого давления в пос.Волжский в г.Кострома"

Линия сводки листа 22  
Линия сводки листа 23



Линия сводки листа 23  
Линия сводки листа 24

СОГЛАСОВАНО

Инв. N подл	Подпись и дата	Взам. инв. N

Система координат: МСК-44


Изм.	Кол.уч.	Лист	N док	Подпись	Дата

11795-ППТ

Лист  
23

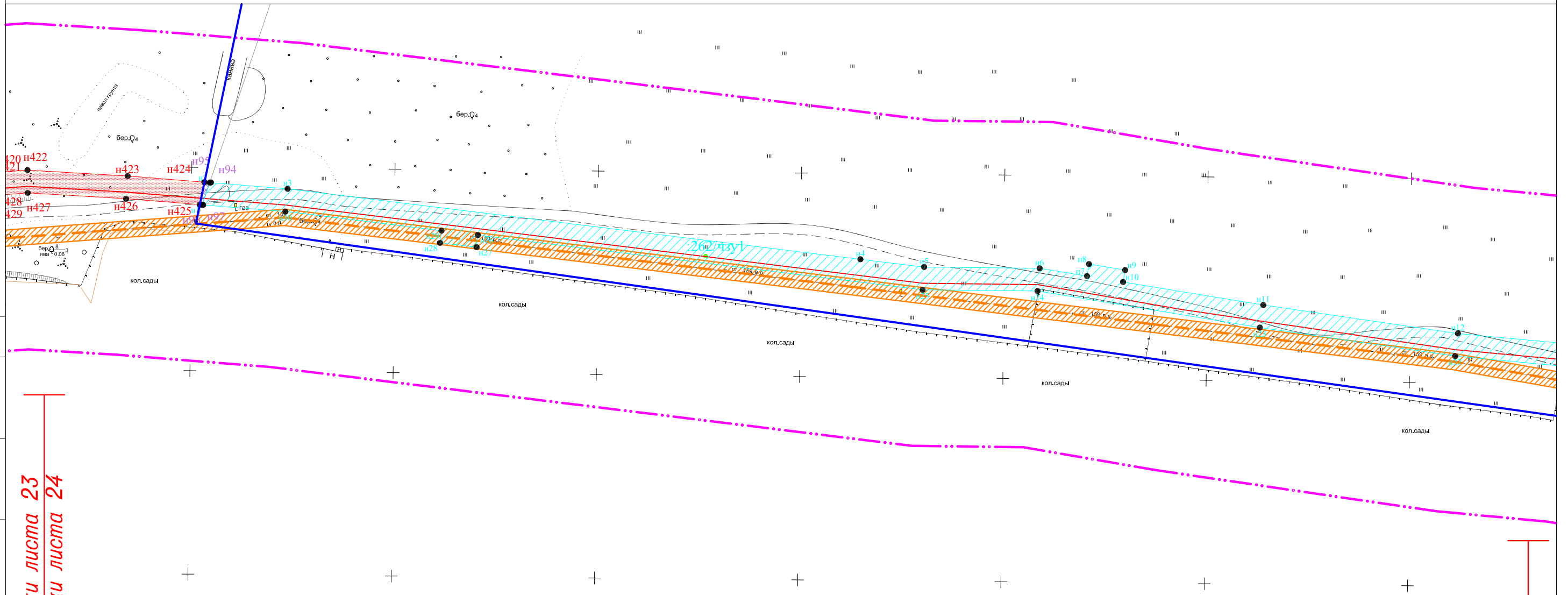
ФОРМАТ А3





# ЧЕРТЕЖ МЕЖЕВАНИЯ ТЕРРИТОРИИ

"Межпоселковый газопровод высокого давления в пос.Волжский в г.Кострома"



СОГЛАСОВАНО

Линия сводки листа 23  
Линия сводки листа 24

Линия сводки листа 24  
Линия сводки листа 25

Инд. N подл	Подпись и дата	Взам. инв. N


Система координат: МСК-44

Изм.	Кол.уч.	Лист	N док	Подпись	Дата

11795-ППТ

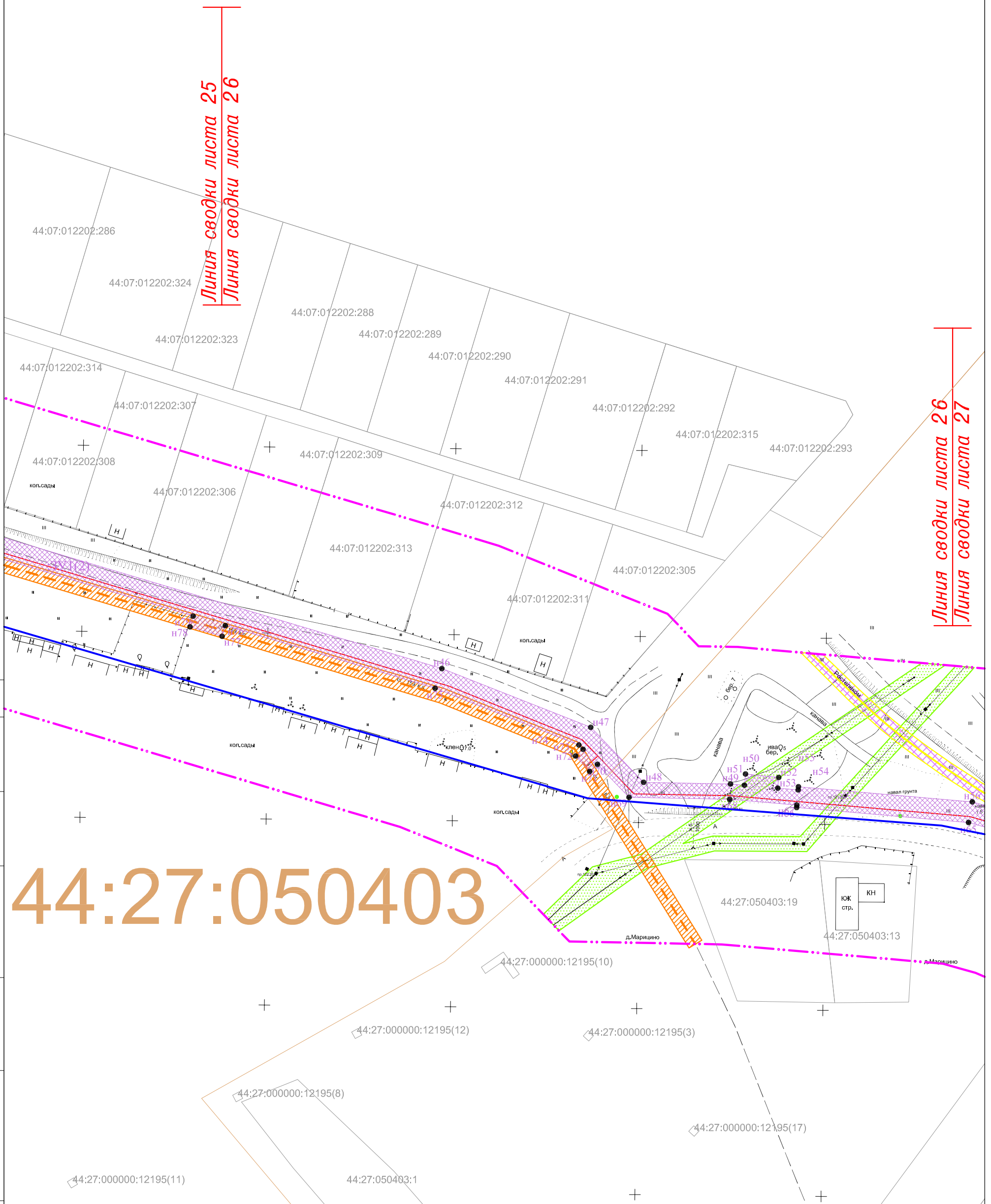
Лист  
24





# ЧЕРТЕЖ МЕЖЕВАНИЯ ТЕРРИТОРИИ

"Межпоселковый газопровод высокого давления в пос.Волжский в г.Кострома"



СОГЛАСОВАНО

Инв. N подл	Подпись и дата	Взам. инв. N


Изм.	Кол.уч.	Лист	N док	Подпись	Дата

11795-ПШТ

Система координат: МСК-44

Лист  
26

ФОРМАТ А3



# ЧЕРТЕЖ МЕЖЕВАНИЯ ТЕРРИТОРИИ

"Межпоселковый газопровод высокого давления в пос.Волжский в г.Кострома"

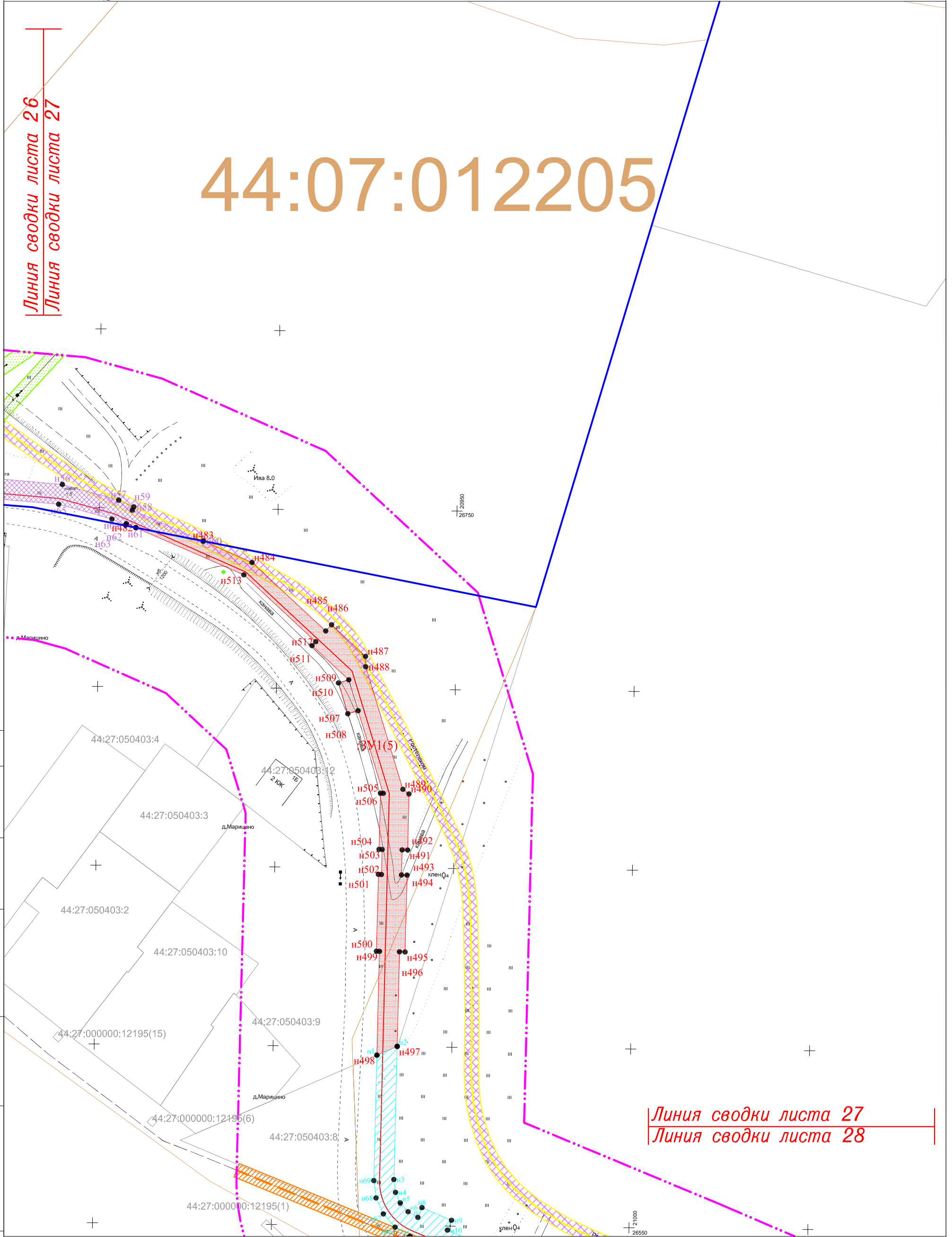
# 44:07:012205

Линия сводки листа 26  
Линия сводки листа 27

Линия сводки листа 27  
Линия сводки листа 28

СОГЛАСОВАНО

Инв.№ подл  
Подпись и дата  
Взам. инв.№




Система координат: МСК-44

Изм.	Кол.уч.	Лист	№ док	Подпись	Дата

11795-ППТ

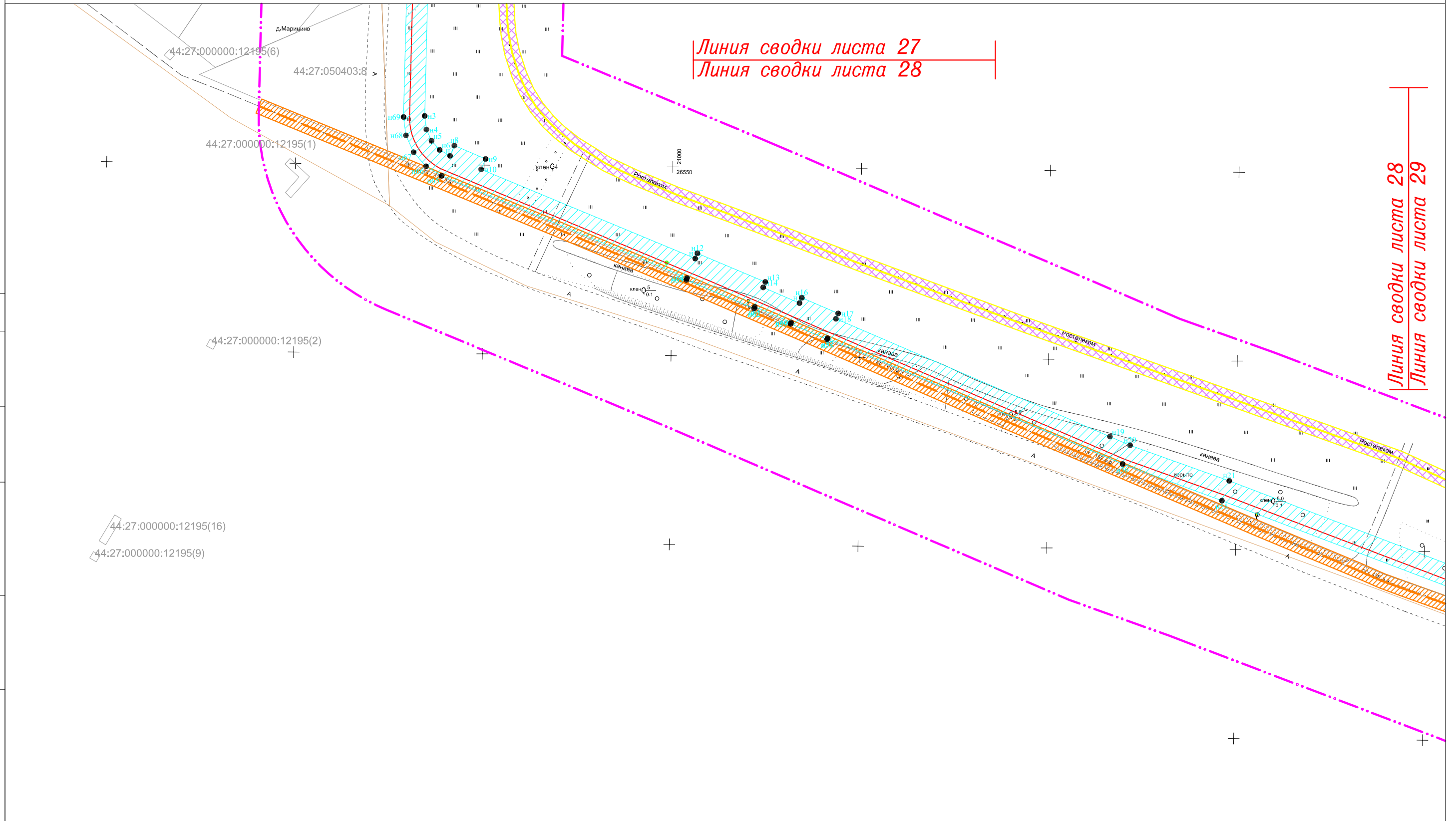
Лист  
27

ФОРМАТ А3



# ЧЕРТЕЖ МЕЖЕВАНИЯ ТЕРРИТОРИИ

## "Межпоселковый газопровод высокого давления в пос. Волжский в г. Кострома"



Линия сводки листа 28  
Линия сводки листа 29

СОГЛАСОВАНО

Инов. N подл	Подпись и дата	Взам. инв. N


Система координат: МСК-44

Изм.	Кол.уч.	Лист	N док	Подпись	Дата

11795-ППТ

Лист  
28

ФОРМАТ А3



# ЧЕРТЕЖ МЕЖЕВАНИЯ ТЕРРИТОРИИ

"Межпоселковый газопровод высокого давления в пос.Волжский в г.Кострома"

44:27:050301:13

# 44:27:050301

Линия сводки листа 28  
Линия сводки листа 29

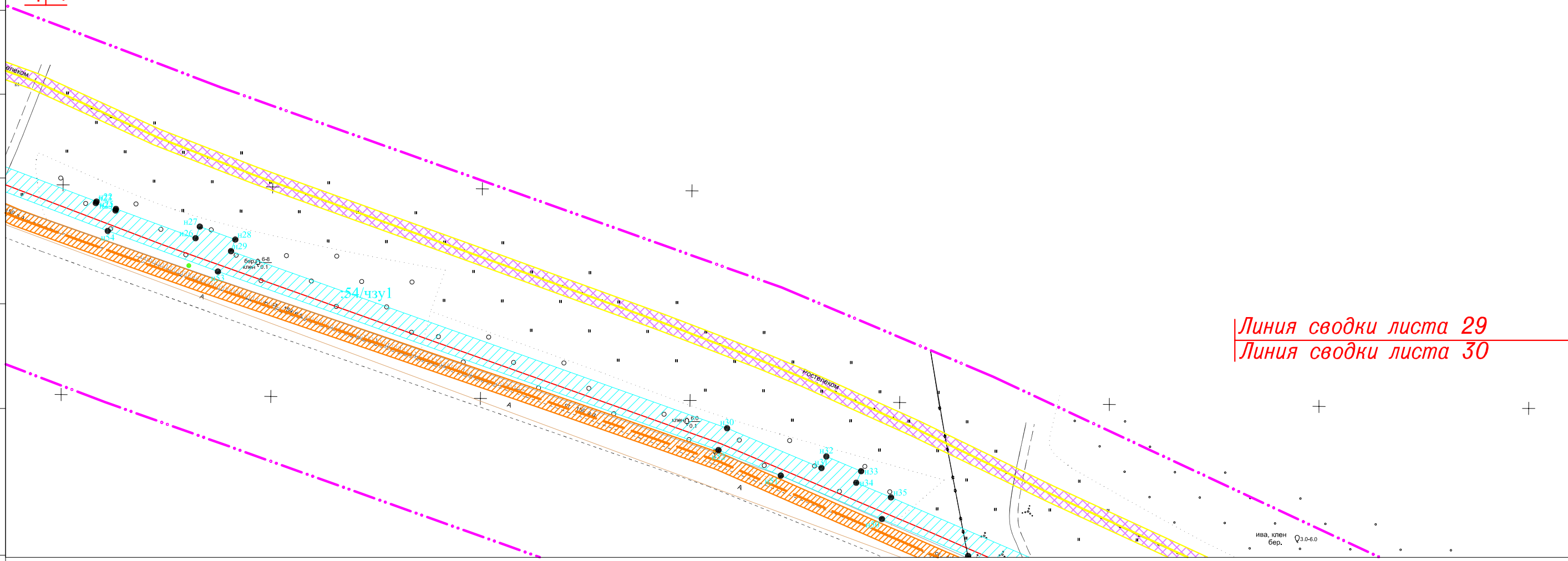
Линия сводки листа 29  
Линия сводки листа 30

СОГЛАСОВАНО

Взам. инв. N

Подпись и дата

Инв. N подл




Система координат: МСК-44

Изм.	Кол.уч.	Лист	N док	Подпись	Дата

11795-ППТ

Лист  
29

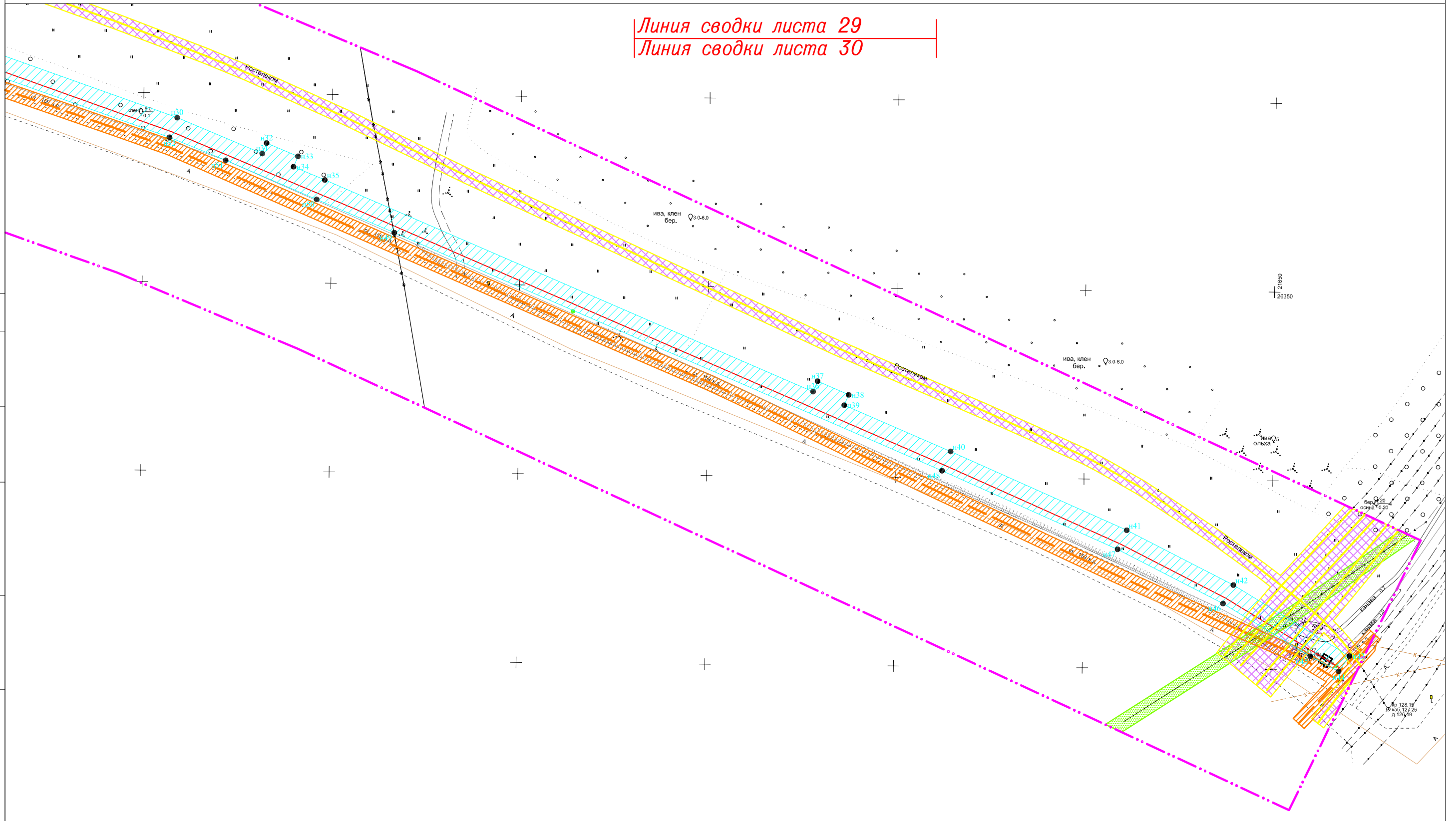
ФОРМАТ А3



# ЧЕРТЕЖ МЕЖЕВАНИЯ ТЕРРИТОРИИ

"Межпоселковый газопровод высокого давления в пос.Волжский в г.Кострома"

Линия сводки листа 29  
Линия сводки листа 30



СОГЛАСОВАНО

Инд. N подл	Подпись и дата	Взам. инв. N

Система координат: МСК-44

Изм.	Кол.уч.	Лист	N док	Подпись	Дата

11795-ППТ

Лист  
30

ФОРМАТ А3