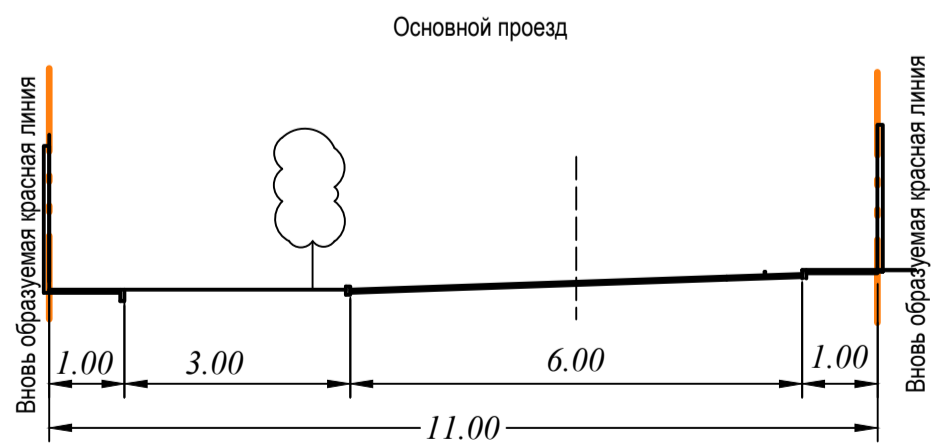


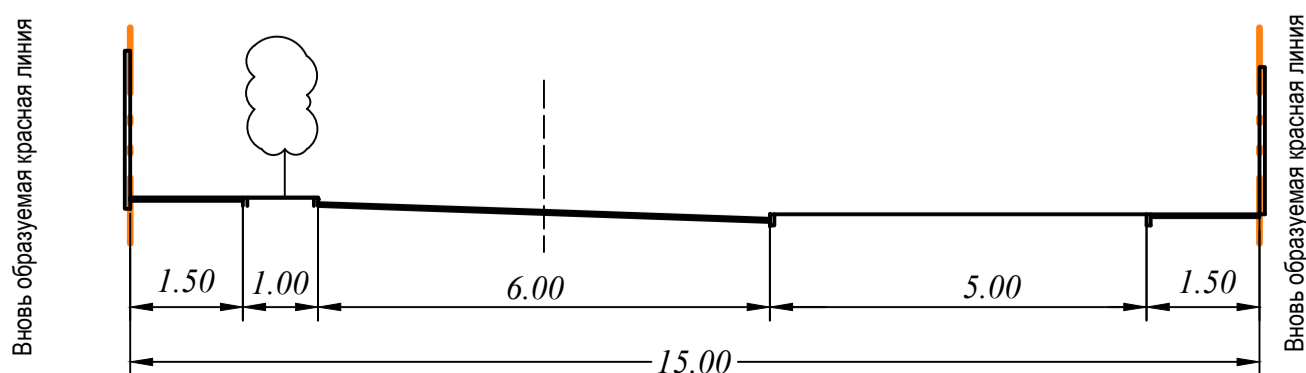
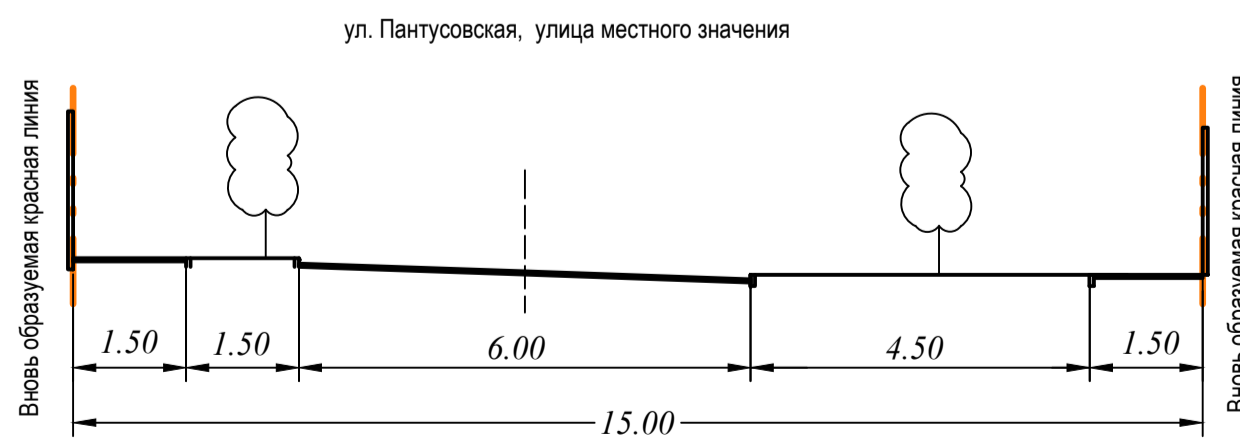


Условные изображения и обозначения

Условные изобр. и обознач.	Наименование
	Граница территории проекта планировки
	Существующие красные линии
	Вновь образуемые красные линии
	Границы образуемых земельных участков



ул. Камешники, улица местного значения



Изм.	Кол.уч.	Лист	№ докум.	Подпись	Дата
Разработал		Гончаров Н.А.			03.17
Проверил		Сергеев И.М.			
ГАП		Сергеев И.М.			
ГИП		Гончаров Н.А.			
Н. контроль		Виноградова А.Ю.			

Проект планировки территории, ограниченной ул. Студенческой, набережной Черниговской, ул. Дубравной, ул. Пантусовской.

Основная часть проекта планировки

Разбивочный чертеж красных линий

М 1:1000

Стадия Лист Листов
П 1

ООО "Портал"

Имя, № подл.	Подпись и дата	Взамен инв.№	Газоснабжение	Отопл. и вент.	Электроснабжение	Водосн. и канал.	Пож. безопасность