










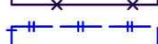









Границы зон с особыми условиями использования территории:

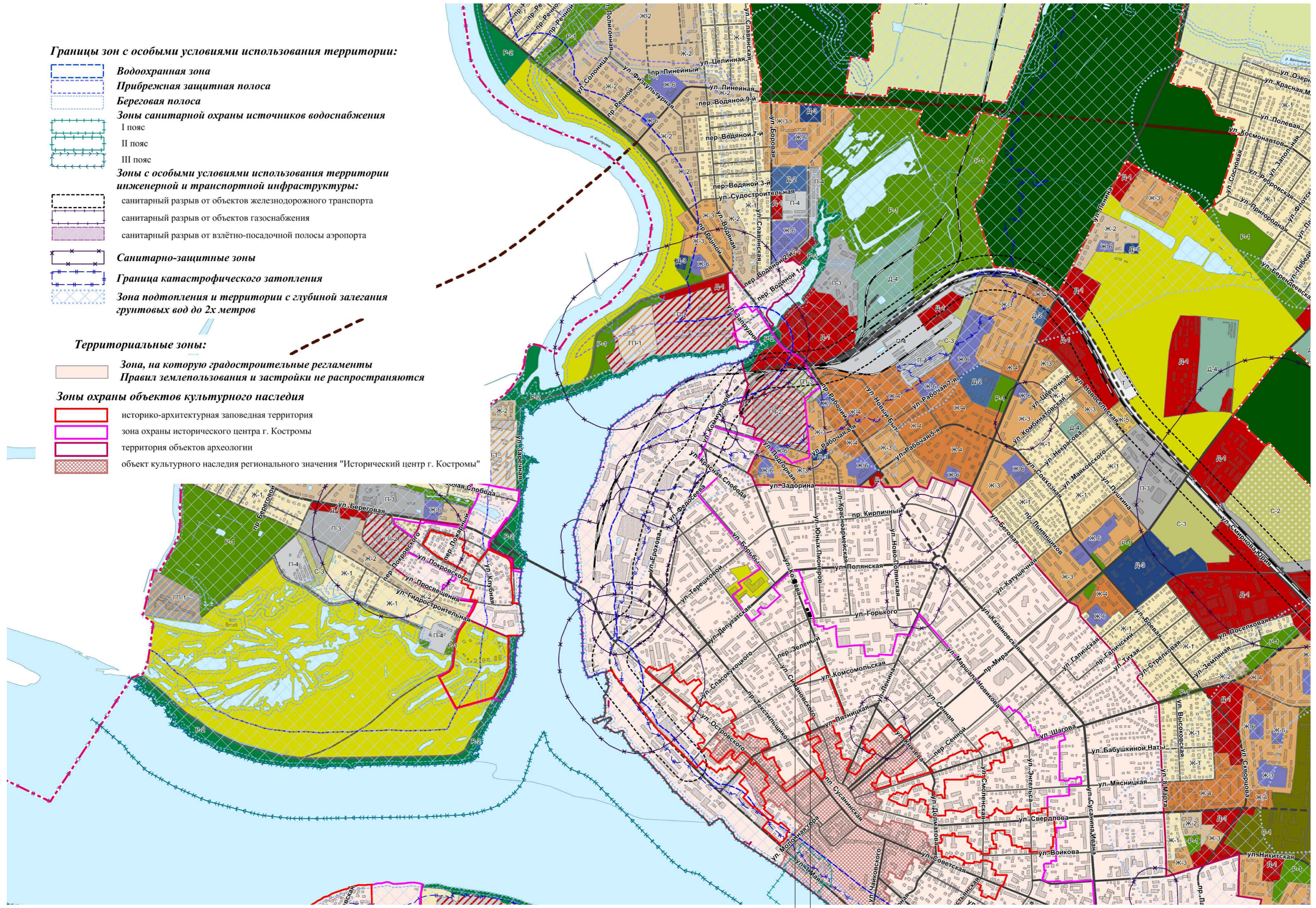
-  Водоохранный зона
-  Прибрежная защитная полоса
-  Береговая полоса
-  Зоны санитарной охраны источников водоснабжения
-  I пояс
-  II пояс
-  III пояс
-  Зоны с особыми условиями использования территории инженерной и транспортной инфраструктуры:
-  санитарный разрыв от объектов железнодорожного транспорта
-  санитарный разрыв от объектов газоснабжения
-  санитарный разрыв от взлётно-посадочной полосы аэропорта
-  Санитарно-защитные зоны
-  Граница катастрофического затопления
-  Зона подтопления и территории с глубиной залегания грунтовых вод до 2х метров

Территориальные зоны:

-  Зона, на которую градостроительные регламенты Правил землепользования и застройки не распространяются

Зоны охраны объектов культурного наследия

-  историко-архитектурная заповедная территория
-  зона охраны исторического центра г. Костромы
-  территория объектов археологии
-  объект культурного наследия регионального значения "Исторический центр г. Костромы"



Объект культурного наследия «Дом жилой конца XIX в., ул. Козуева, 48

Объект культурного наследия «Усадьба М. Дьякова, кон. XVIII — нач. XIX в., втор. пол. XIX в.»
 Комплекс усадьбы состоит из главного дома "Жилой дом XIX века", ул. Козуева, 34
 и флигеля "Усадьба городская, 1-я пол. XIX в.; флигель 1-я пол. XIX в.", ул. Козуева, 34Б

| | | | | | |
|---|-------------|------|---------|--------------|--------|
| Проект планировки территории, ограниченной улицами Козуева, Полянская, Юных пионеров, Горького. | | | | | |
| Изм. | Кол.уч. | Лист | №докум. | Подпись | Дата |
| Разработал | Доровская | | | | 10.16 |
| Проверил | Сергеев | | | | |
| ГАП | Сергеев | | | | |
| ГИП | Гончаров | | | | |
| Н. контроль | Виноградова | | | | |
| Материалы по обоснованию проекта планировки территории | | | | Стадия | Лист |
| Схема границ территорий объектов культурного наследия M1:5000 | | | | П | Листов |
| | | | | ООО "ПОРТАЛ" | |