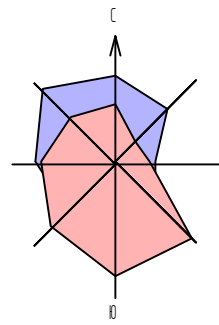
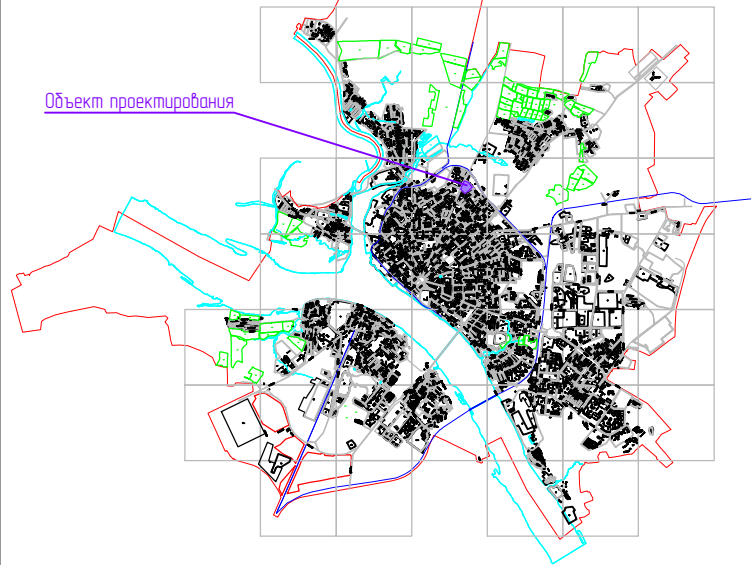


Ситуационный план  
города Костромы

СХЕМА РАСПОЛОЖЕНИЯ ЭЛЕМЕНТА ПЛАНИРОВОЧНОЙ СТРУКТУРЫ М 1:5000



Объект проектирования



Условные обозначения

----- Граница разработки проекта планировки территории

**Территориальные зоны:**

**Жилые зоны:**

- Ж-1 зона малоэтажной, индивидуальной жилой застройки
- Ж-2 зона малоэтажной жилой застройки
- Ж-3 зона среднеэтажной жилой застройки
- Ж-4 зона многоэтажной жилой застройки
- Ж-5 зона смешанной жилой застройки
- Ж-6 зона объектов дошкольного, начального и среднего общего образования

**Общественно-деловые зоны:**

- Д-1 многофункциональная зона
- Д-2 зона размещения объектов среднего профессионального и высшего образования
- Д-3 зона размещения объектов здравоохранения
- Д-4 зона размещения объектов физической культуры и массового спорта
- Д-5 зона размещения культовых зданий

**Природно-рекреационные зоны:**

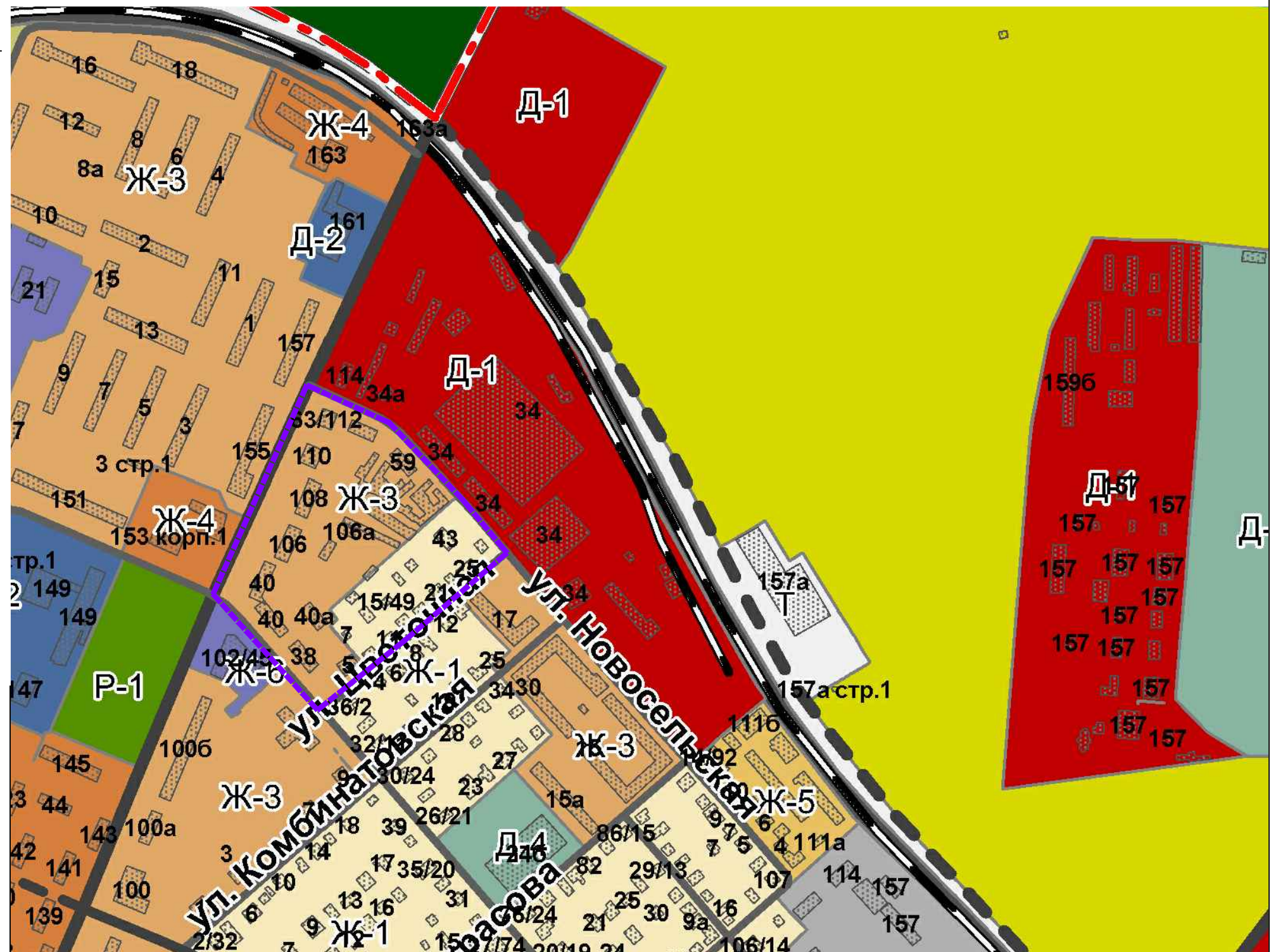
- Р-1 зона зеленых насаждений общего пользования
- Р-2 зона набережных

**Зоны, на которую градостроительные регламенты не устанавливаются:**

- земли особо охраняемых природных территорий регионального значения

**Автомобильные дороги местного значения городского округа (улично-дорожная сеть)**

- магистральная городская дорога
- магистральная улица общегородского значения
- магистральная улица районного значения
- улица местного значения



						-16-ПЗУ			
						Проект планировки территории, ограниченный улицами Ленина, Пушкина, Цветочная, Новосельская.			
Изм.	Кол.уч.	Лист	№ док.	Подпись	Дата	Обосновывающая часть	Стадия	Лист	Листов
Разработал		Туна			05.2017		ПП	2	
ГИП		Иванов			05.2017				
ГАП		Пехтерева			05.2017				
Н.контроль		Потемкина			05.2017	Схема расположение элемента планировочной структуры. М 1:2000		ООО "ПЕРСПЕКТИВА" г. Кострома Свидетельство СРО № П-008-44.010534.8-28092012-234	