








































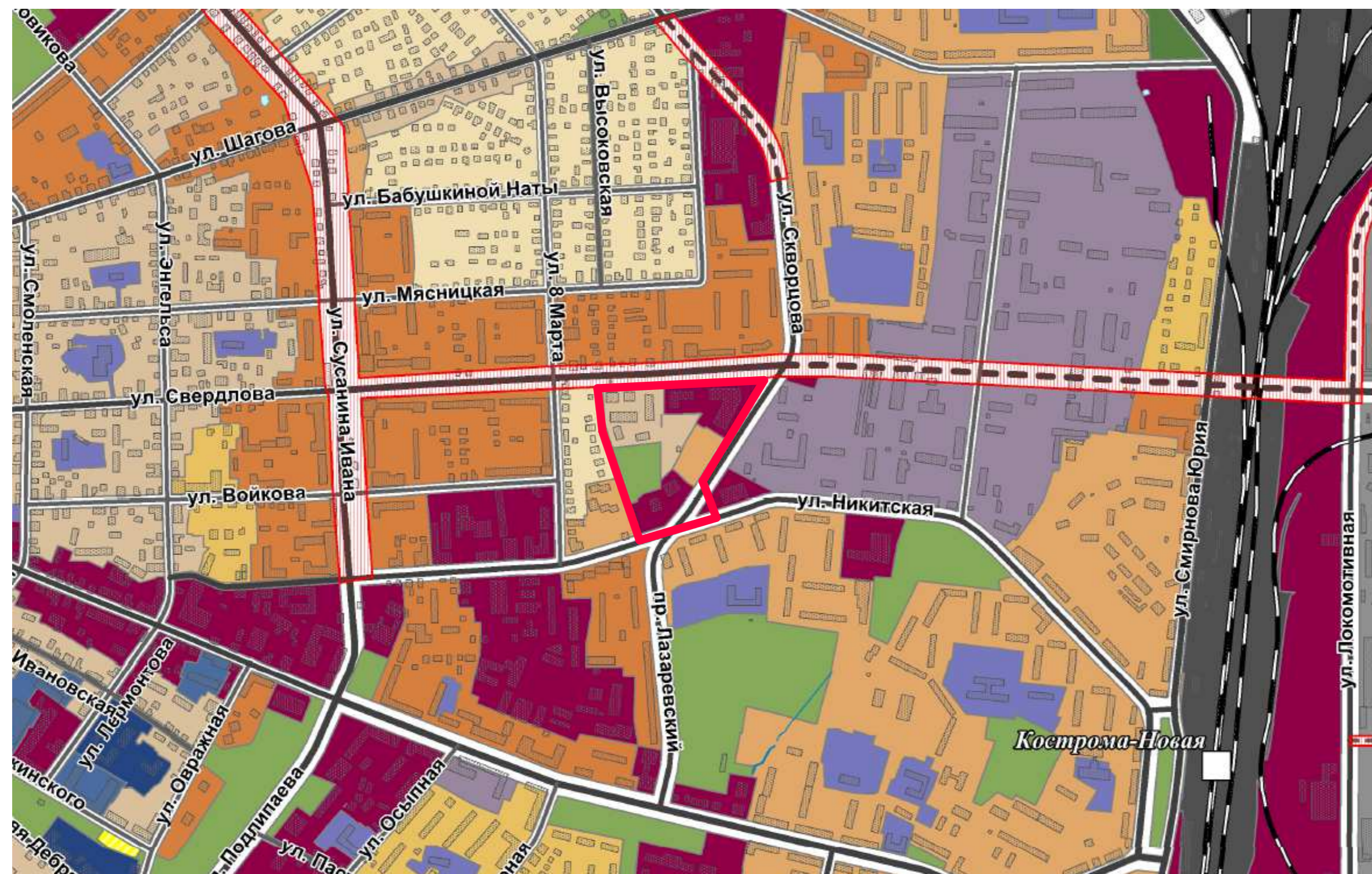


**Условные обозначения:**

Границы:  
 граница территории проекта планировки

- Границы:**  
 планируемые  существующие 
- городского округа город Кострома  
 населённого пункта город Кострома  
 земель лесного фонда
- Функциональные зоны:**
- Жилые зоны:**  
 зона малоэтажной, индивидуальной жилой застройки (1-3 эт.)  
 зона малоэтажной жилой застройки (2-4 эт.)  
 зона среднеэтажной жилой застройки (3-5 эт.)  
 зона многоэтажной жилой застройки (6-12 эт.)  
 зона смешанной жилой застройки
- Общественно-деловые зоны:**  
 зона объектов дошкольного, начального и среднего общего образования  
 зона размещения объектов среднего профессионального и высшего образования  
 зона размещения объектов здравоохранения  
 зона размещения объектов физической культуры и массового спорта  
 зона размещения культовых зданий
- Производственные зоны:**  
 промышленные и коммунально-складские зоны размещения объектов I класса опасности  
 промышленные и коммунально-складские зоны размещения объектов II, III класса опасности  
 промышленные и коммунально-складские зоны размещения объектов IV, V класса опасности
- Зоны инженерной и транспортной инфраструктуры:**  
 зона объектов инженерной инфраструктуры  
 зона объектов транспортной инфраструктуры  
 зона объектов железнодорожного транспорта
- Природно-рекреационные зоны:**  
 зона особо охраняемых природных территорий  
 зона зеленых насаждений общего пользования  
 зона набережных  
 реки, водохранилища, озера, пруды
- Зоны сельскохозяйственного использования:**  
 зона коллективных садов  
 зона декоративного растениеводства и плодородников
- Зоны специального назначения:**  
 спецтерритории  
 зона кладбищ  
 зеленые насаждения специального назначения
- Зоны градостроительных преобразований:**  
 в индивидуальную жилую зону  
 в малоэтажную жилую зону  
 в многоэтажную жилую зону  
 в общественно-деловые зоны  
 в рекреационные зоны  
 в зоны размещения культовых зданий
- Объекты транспортной инфраструктуры:**  
 железные дороги  
 железнодорожные станции, платформы  
 автодороги федерального значения  
 автодороги регионального значения  
**Автодороги местного значения городского округа (улично-дорожная сеть)**  
 магистральная городская дорога  
 магистральная улица общегородского значения  
 магистральная улица районного значения  
 улица местного значения
-  **Земельные участки, зарезервированные для муниципальных нужд**



|                                                                |         |          |        |         |                                                                                                       |
|----------------------------------------------------------------|---------|----------|--------|---------|-------------------------------------------------------------------------------------------------------|
|                                                                |         |          |        |         | ПП                                                                                                    |
|                                                                |         |          |        |         | Проект планировки территории ограниченной улицами Никитской, Скворцова, Свердлова, проездом Никитским |
| Изм.                                                           | Кол.уч. | Лист     | № док. | Подпись | Дата                                                                                                  |
| ГАП                                                            |         | Вершинин |        |         |                                                                                                       |
| ГИП                                                            |         | Долгов   |        |         |                                                                                                       |
| Разработал                                                     |         | Вершинин |        |         |                                                                                                       |
| Проверил                                                       |         |          |        |         |                                                                                                       |
| Н. контроль                                                    |         | Долгов   |        |         |                                                                                                       |
| Материалы по обоснованию проекта планировки.                   |         |          |        |         | Стадия                                                                                                |
|                                                                |         |          |        |         | Лист                                                                                                  |
|                                                                |         |          |        |         | Листов                                                                                                |
| Схема расположения элемента планировочной структуры. М 1:10000 |         |          |        |         | 000 "Архитектон"                                                                                      |