









Условные обозначения :

-  Граница территории проекта планировки
-  Граница земельного участка, сведения о котором имеются в государственном кадастре недвижимости
- 44-27-04-0637-55 Кадастровый номер земельного участка, сведения о котором имеются в государственном кадастре недвижимости
- Границы зон с особыми условиями использования территории:
 -  Граница охранной зоны трансформаторных подстанций (10 м)
 -  Граница санитарно-защитной зоны автотехцентра (50 м)
 -  Граница охранной зоны водопровода
 -  Граница охранной зоны газопровода

					ПП				
					Проект планировки территории ограниченной улицами Никитской, Скворцова, Свердлова, проездом Никитским				
Изм.	Кол.уч.	Лист	№ док.	Подпись	Дата				
ГАП		Вершинин				Проект межевания территории.	Стадия	Лист	Листов
Разработал		Вершинин					ПП	2	
Проверил						Плн фактического использования территории. М 1:1000.	ООО "Архитектон"		
Н. контроль		Долгов							