

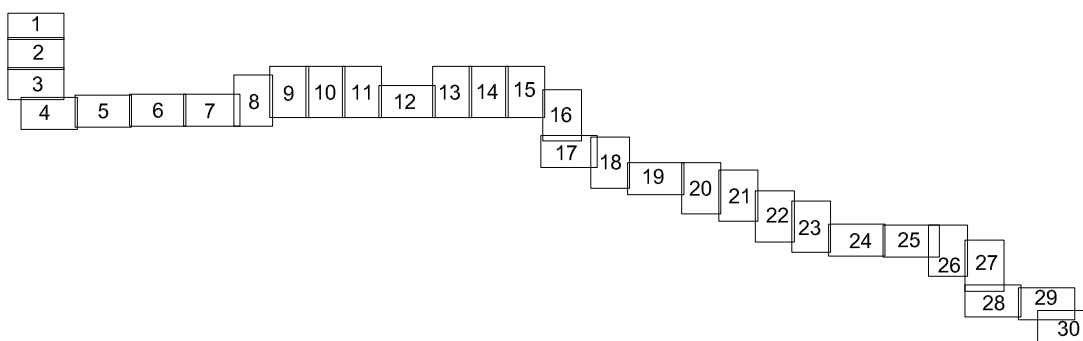
ПЛАН АРХИТЕКТУРНО-ПЛАНИРОВОЧНОЙ ОРГАНИЗАЦИИ ТЕРРИТОРИИ (ОСНОВНОЙ ЧЕРТЕЖ)

"Межпоселковый газопровод высокого давления в пос.Волжский в г.Кострома"

УСЛОВНЫЕ ОБОЗНАЧЕНИЯ:

	Граница участка, сведения о которой внесены в ГКН		Охранная зона проектируемого газопровода
44:07:012205:10	Кадастровый номер участка, сведения о котором внесены в ГКН		Охранная зона существующего газопровода
	Граница кадастрового квартала		Охранная зона водопровода
44:07:012205	Кадастровый номер кадастрового квартала		Охранная зона линии электропередач 10кВ, 4кВ
	Зона строительства объекта		Охранная зона канализации
	Граница проектируемой территории		Охранная зона линии связи
	Проектируемый газопровод высокого давления		ВОЗ Нагорного канала
	Провод-спутник		ВОЗ реки Солонка
	Существующий газопровод		
	Водопровод		
	Канализация		
	Линии связи		
	Линии электропередач 10 кВ		
	Линии электропередач 0,4 кВ		
	Граница города Костромы		


СХЕМА РАСПОЛОЖЕНИЯ ЛИСТОВ:



СОГЛАСОВАНО

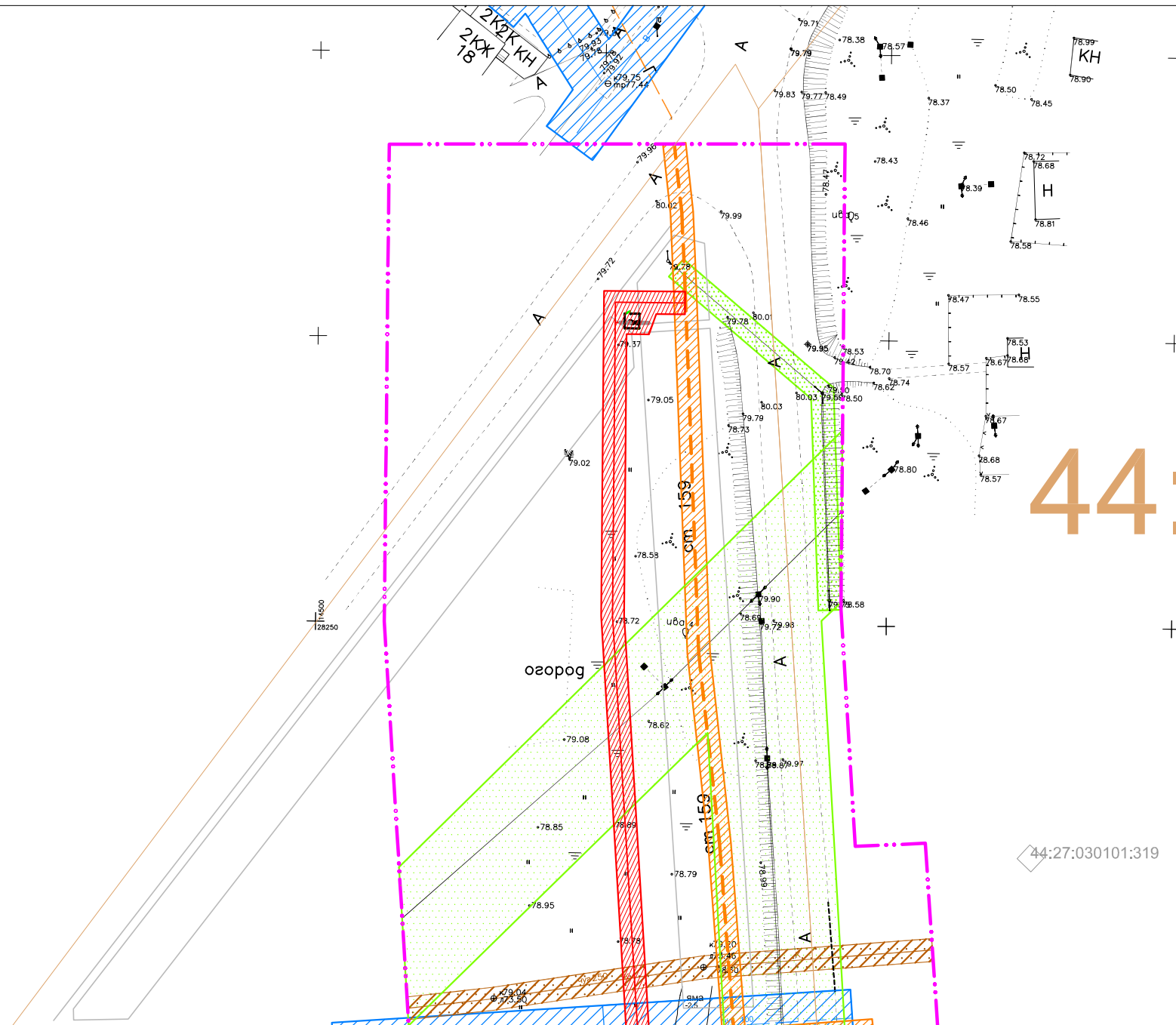
Индв. N подл. Подпись и дата Взам. инв. N

					11795-ППТ					
					Проект планировки и проект межевания территории под размещение линейного объекта «Межпоселковый газопровод высокого давления к пос. Волжский г.Кострома»					
Изм.	Кол.уч.	Лист	№ док.	Подпись	Дата	Проект планировки территории Материалы основной (утверждаемой) части проекта	Стадия	Лист	Листов	
Директор		Фатеев			18.12.2016		План архитектурно-планировочной организации территории (основной чертёж) Условные обозначения	П	1	1
Гл. инженер		Гладушев			01.12.2016			ООО "Геоизыскания" г. Рязань, 2016 г		
Исполнитель		Печенегаевская			11.12.2016					



ПЛАН АРХИТЕКТУРНО-ПЛАНИРОВОЧНОЙ ОРГАНИЗАЦИИ ТЕРРИТОРИИ (ОСНОВНОЙ ЧЕРТЕЖ)

"Межпоселковый газопровод высокого давления в пос.Волжский в г.Кострома"



44:27:030101

Линия сводки листа 1
Линия сводки листа 2


Система координат: МСК-44

СОГЛАСОВАНО

Инд. N подл	Подпись и дата	Взам. инв. N

Изм.	Кол.уч.	Лист	№ док.	Подпись	Дата

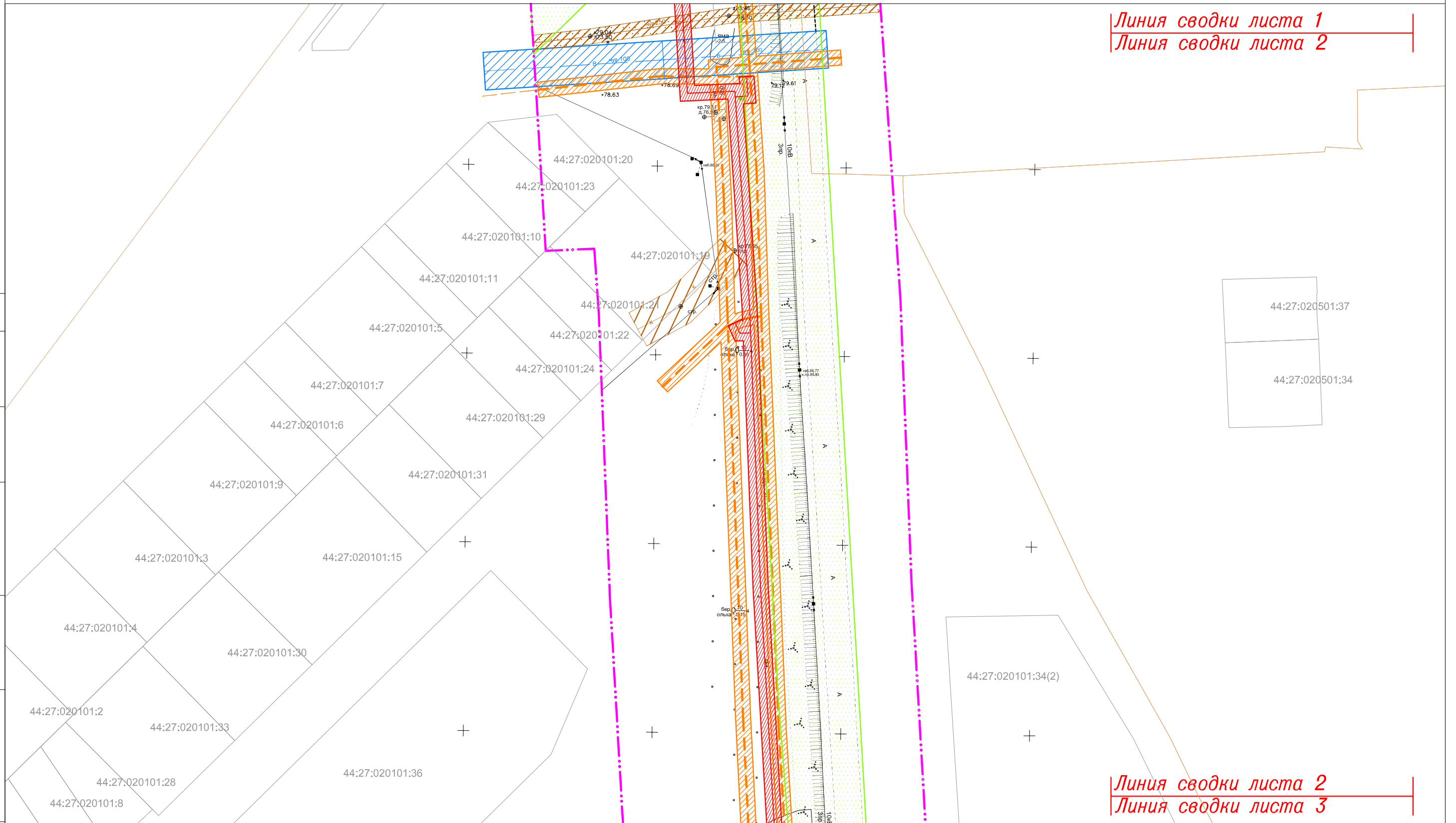
11795-ППТ		
Проект планировки и проект межевания территории под размещение линейного объекта «Межпоселковый газопровод высокого давления к пос. Волжский г.Кострома»		
Проект планировки территории	Стадия	Лист
Материалы основной (утверждаемой) части проекта	П	1
Листов	30	
План архитектурно-планировочной организации территории (основной чертёж) Масштаб 1:1000		ООО "Геоизыскания" г. Рязань, 2016 г



ПЛАН АРХИТЕКТУРНО-ПЛАНИРОВОЧНОЙ ОРГАНИЗАЦИИ ТЕРРИТОРИИ (ОСНОВНОЙ ЧЕРТЕЖ)

"Межпоселковый газопровод высокого давления в пос.Волжский в г.Кострома"

Линия сводки листа 1
Линия сводки листа 2



Линия сводки листа 2
Линия сводки листа 3

СОГЛАСОВАНО

Инд. N подл	Подпись и дата	Взам. инв. N

Система координат: МСК-44


Изм.	Кол.уч.	Лист	N док	Подпись	Дата

11795-ППТ

Лист

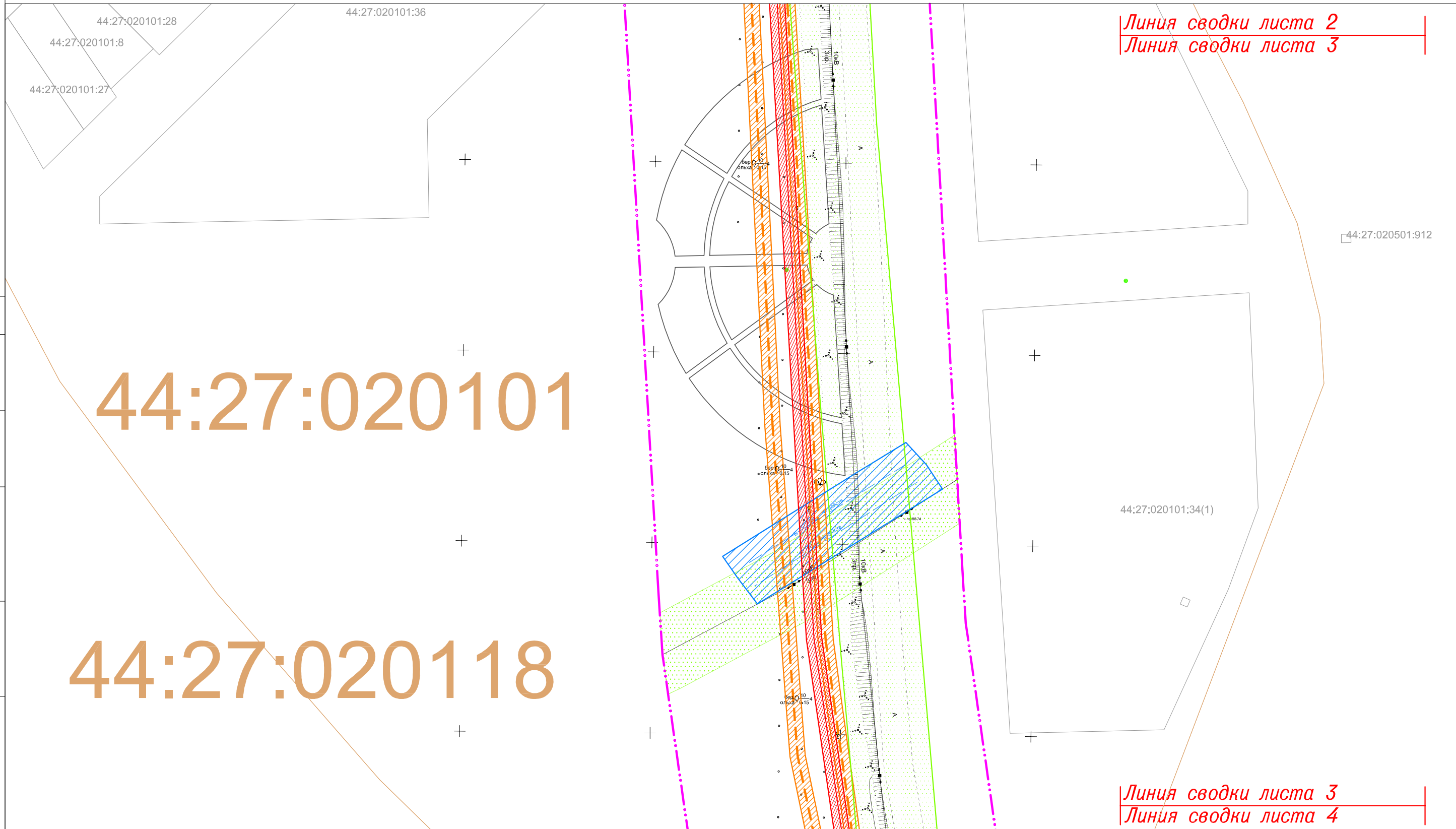
2

ФОРМАТ А3



ПЛАН АРХИТЕКТУРНО-ПЛАНИРОВОЧНОЙ ОРГАНИЗАЦИИ ТЕРРИТОРИИ (ОСНОВНОЙ ЧЕРТЕЖ)

"Межпоселковый газопровод высокого давления в пос. Волжский в г. Кострома"



Линия сводки листа 2
Линия сводки листа 3

Линия сводки листа 3
Линия сводки листа 4

Система координат: МСК-44

СОГЛАСОВАНО


Инд. N подл	Подпись и дата	Взам. инв. N

Изм.	Кол.уч.	Лист	N док	Подпись	Дата

11795-ППТ

Лист
3

ФОРМАТ А3



ПЛАН АРХИТЕКТУРНО-ПЛАНИРОВОЧНОЙ ОРГАНИЗАЦИИ ТЕРРИТОРИИ (ОСНОВНОЙ ЧЕРТЕЖ)

"Межпоселковый газопровод высокого давления в пос.Волжский в г.Кострома"

Линия сводки листа 3
Линия сводки листа 4

44:27:020203
44:27:020204

Линия сводки листа 4
Линия сводки листа 5

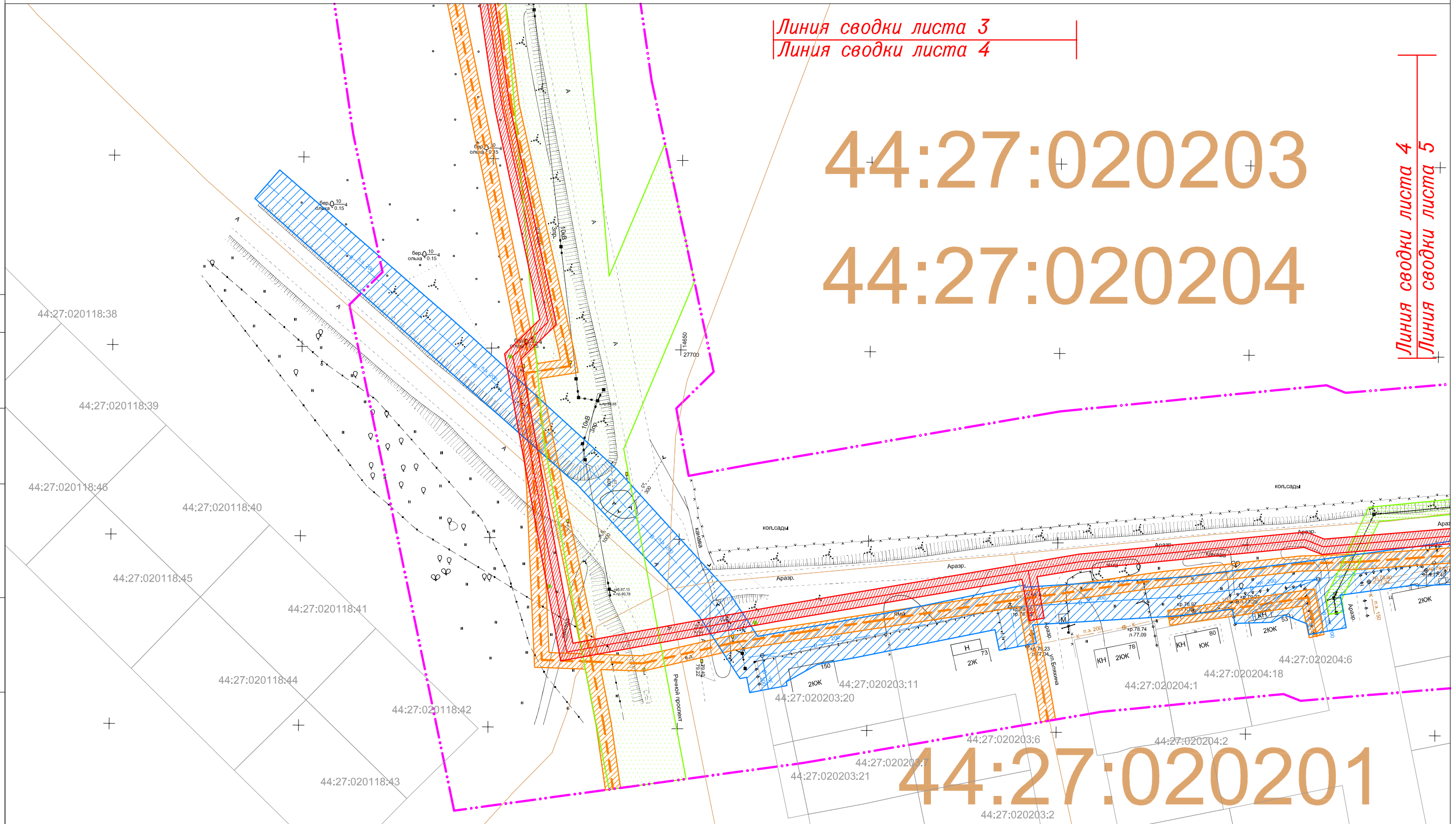
44:27:020201

СОГЛАСОВАНО

Взам. инв. N

Подпись и дата

Инв. N подл




Система координат: МСК-44

Изм.	Кол.уч.	Лист	N док	Подпись	Дата

11795-ППТ

Лист
4

ФОРМАТ А3



ПЛАН АРХИТЕКТУРНО-ПЛАНИРОВОЧНОЙ ОРГАНИЗАЦИИ
ТЕРРИТОРИИ (ОСНОВНОЙ ЧЕРТЕЖ)
"Межпоселковый газопровод высокого давления в пос.Волжский в г.Кострома"

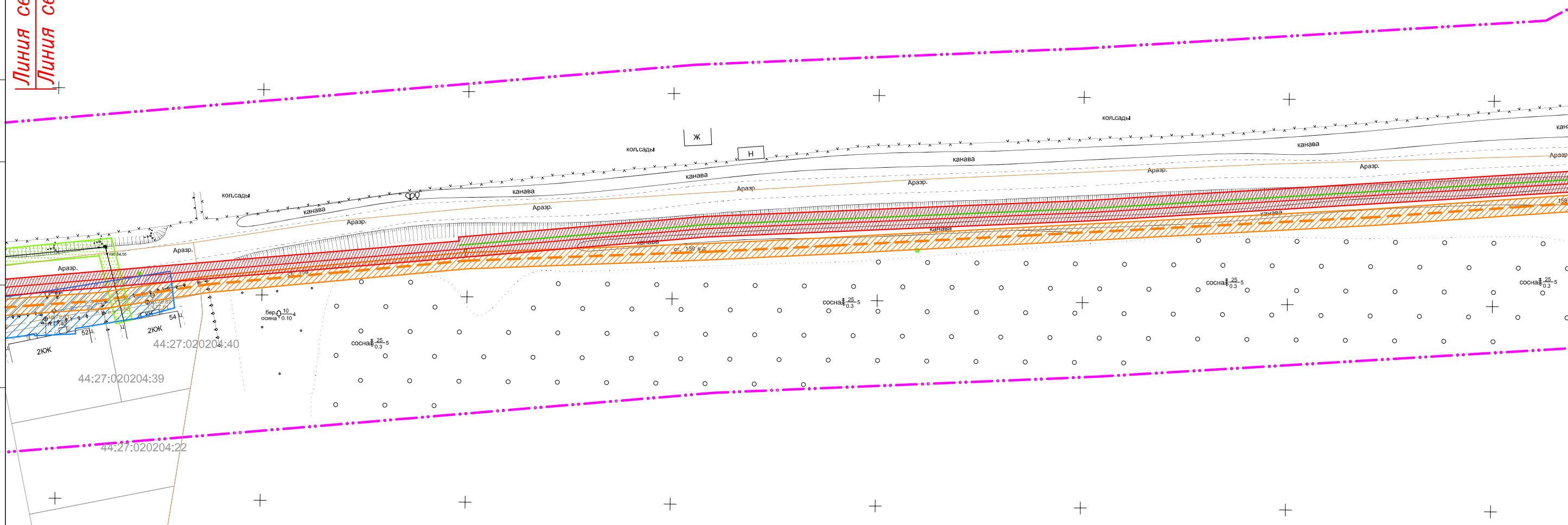
44:27:020501

Линия сводки листа 4
Линия сводки листа 5

Линия сводки листа 5
Линия сводки листа 6

СОГЛАСОВАНО

Инд. N подл
Подпись и дата
Взам. инв. N




Система координат: МСК-44

Изм.	Кол.уч.	Лист	N док	Подпись	Дата

11795-ППТ

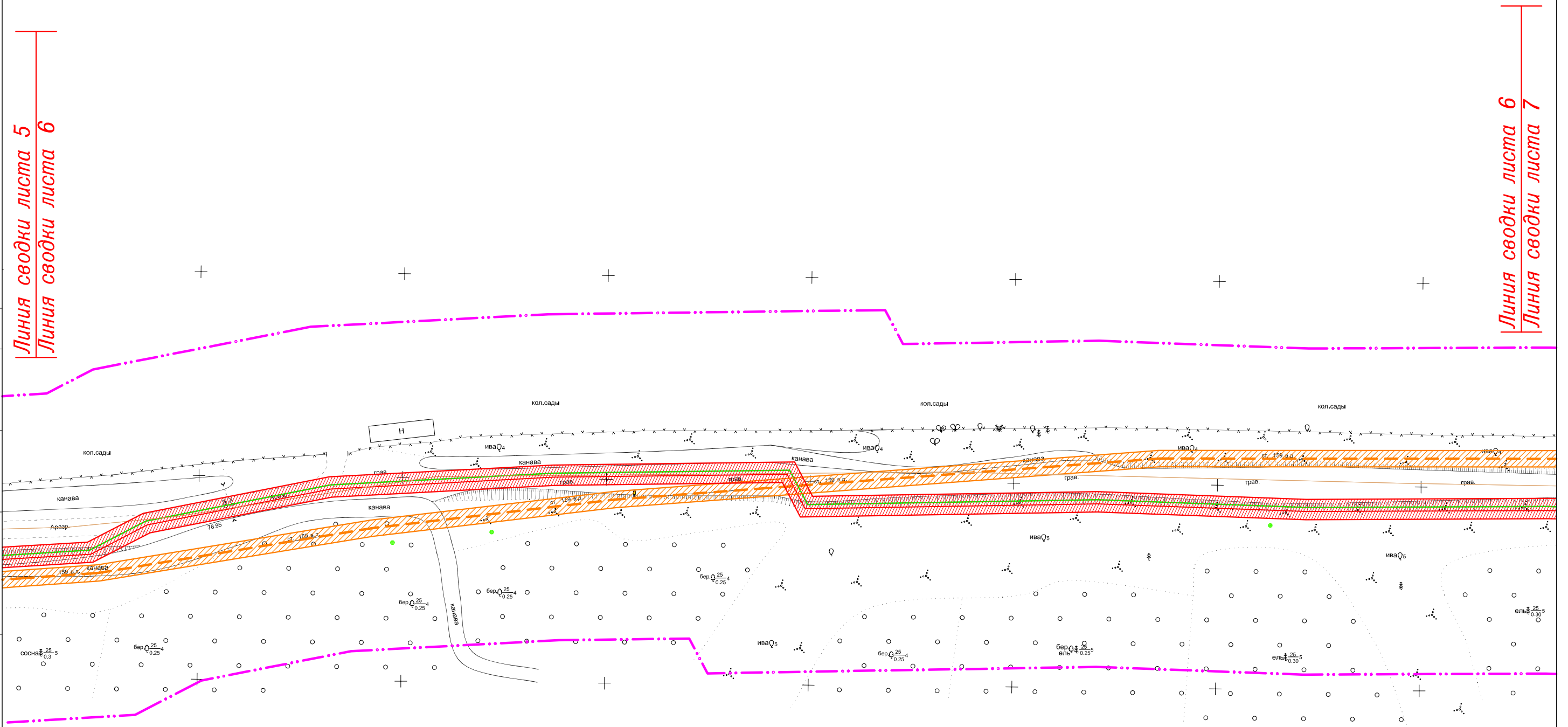
Лист
5

ФОРМАТ А3



ПЛАН АРХИТЕКТУРНО-ПЛАНИРОВОЧНОЙ ОРГАНИЗАЦИИ ТЕРРИТОРИИ (ОСНОВНОЙ ЧЕРТЕЖ)

"Межпоселковый газопровод высокого давления в пос. Волжский в г. Кострома"



СОГЛАСОВАНО

Взам. инв. N

Подпись и дата

Инв. N подл


Система координат: МСК-44

Изм.	Кол.уч.	Лист	N док	Подпись	Дата

11795-ППТ

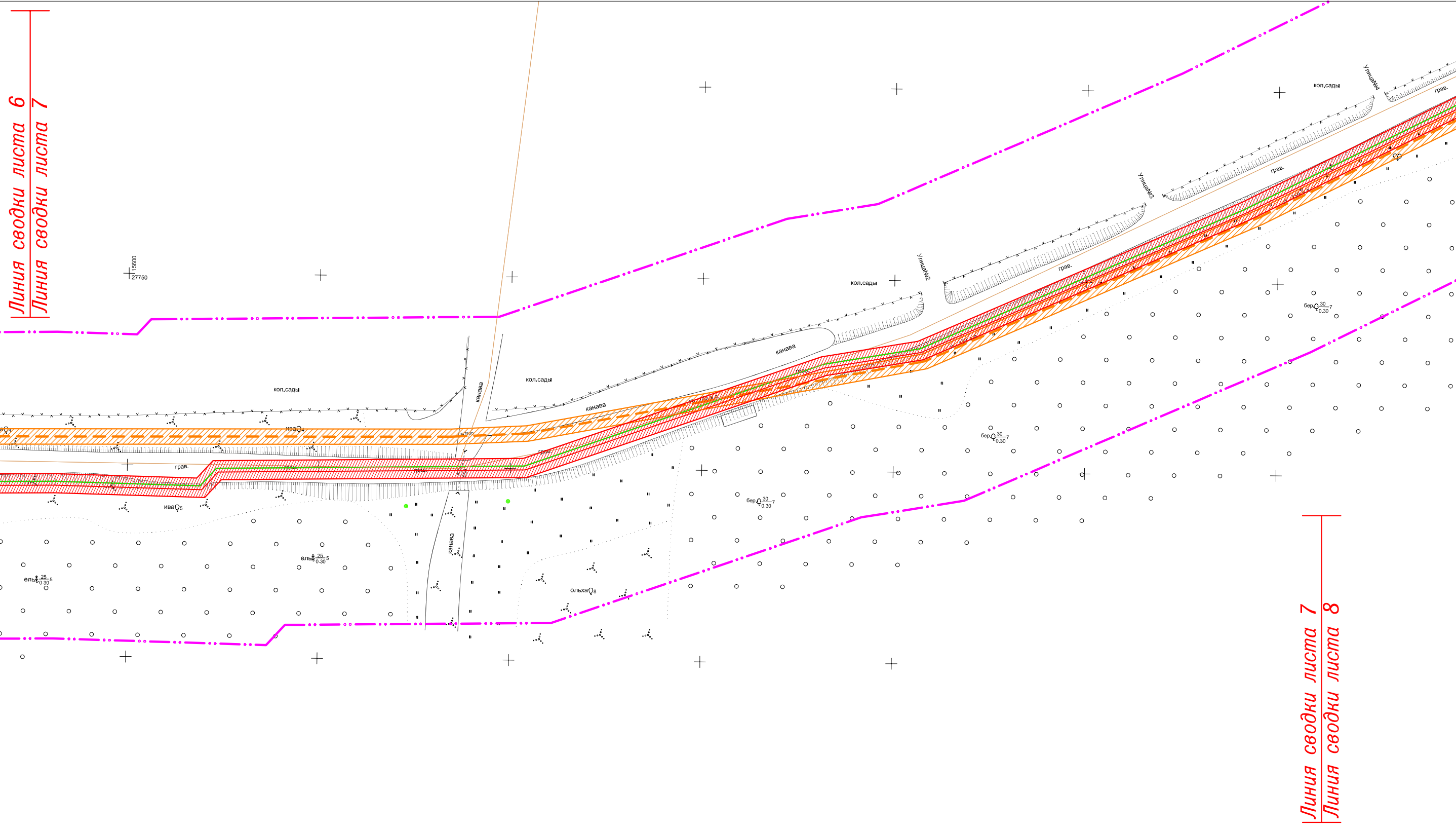
Лист
6

ФОРМАТ А3



ПЛАН АРХИТЕКТУРНО-ПЛАНИРОВОЧНОЙ ОРГАНИЗАЦИИ ТЕРРИТОРИИ (ОСНОВНОЙ ЧЕРТЕЖ)

"Межпоселковый газопровод высокого давления в пос. Волжский в г. Кострома"



СОГЛАСОВАНО

Взам. инв. N

Подпись и дата

Инв. N подл


Система координат: МСК-44

Изм.	Кол.уч.	Лист	N док	Подпись	Дата


11795-ППТ

Лист
7

ФОРМАТ А3



ПЛАН АРХИТЕКТУРНО-ПЛАНИРОВОЧНОЙ ОРГАНИЗАЦИИ ТЕРРИТОРИИ (ОСНОВНОЙ ЧЕРТЕЖ) "Межпоселковый газопровод высокого давления в пос.Волжский в г.Кострома"



44:27:020502

СОГЛАСОВАНО

Линия сводки листа 8
Линия сводки листа 9

Линия сводки листа 7
Линия сводки листа 8

Инв. N подл. | Подпись и дата | Взам. инв. N


Система координат: МСК-44

Изм.	Кол.уч.	Лист	N док	Подпись	Дата

11795-ППТ

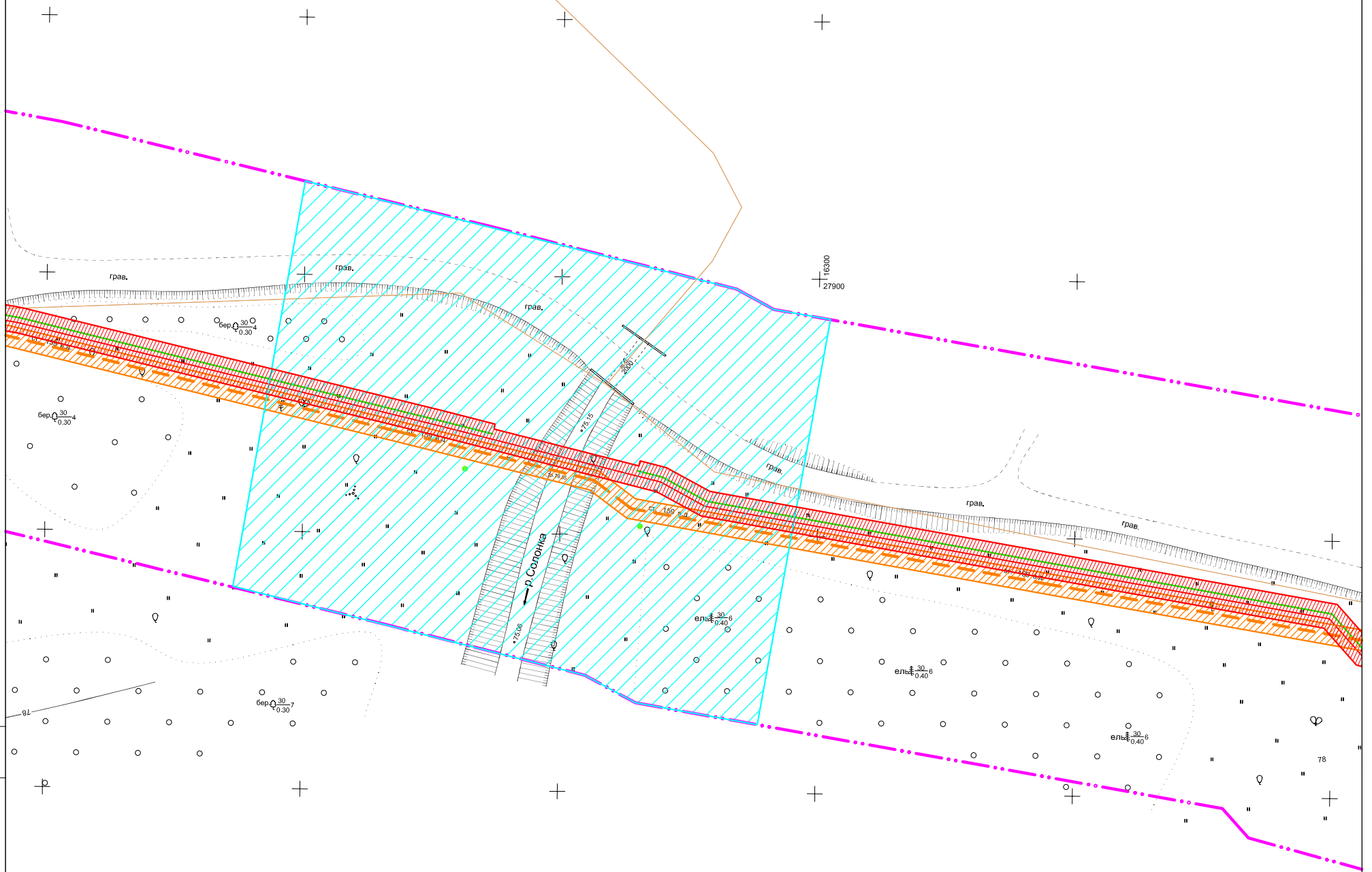
Лист
8

ФОРМАТ А3



ПЛАН АРХИТЕКТУРНО-ПЛАНИРОВОЧНОЙ ОРГАНИЗАЦИИ
 ТЕРРИТОРИИ (ОСНОВНОЙ ЧЕРТЕЖ)
 "Межпоселковый газопровод высокого давления в пос.Волжский в г.Кострома"

44:27:020504



СОГЛАСОВАНО

Инв. N подл	Подпись и дата	Взам. инв. N

Линия сводки листа 8
 Линия сводки листа 9

44:27:020601

Линия сводки листа 9
 Линия сводки листа 10


Система координат: МСК-44

Изм.	Кол.уч.	Лист	N док	Подпись	Дата

11795-ППТ

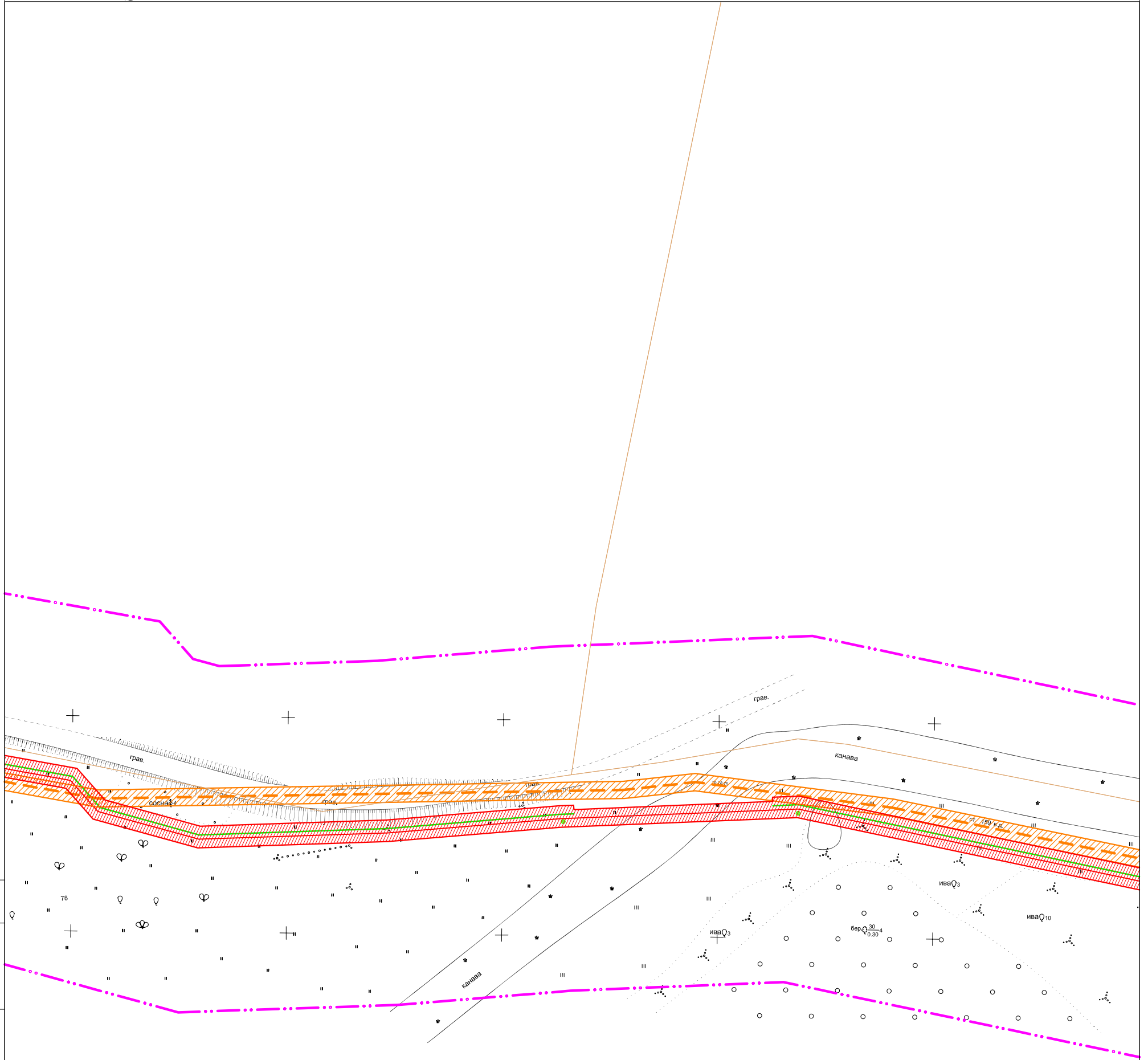
Лист
9

ФОРМАТ А3



ПЛАН АРХИТЕКТУРНО-ПЛАНИРОВОЧНОЙ ОРГАНИЗАЦИИ ТЕРРИТОРИИ (ОСНОВНОЙ ЧЕРТЕЖ)

"Межпоселковый газопровод высокого давления в пос. Волжский в г. Кострома"



Линия сводки листа 9
Линия сводки листа 10

Линия сводки листа 10
Линия сводки листа 11

СОГЛАСОВАНО

Инв. N подл	Подпись и дата	Взам. инв. N


Система координат: МСК-44

Изм.	Кол.уч.	Лист	N док	Подпись	Дата

11795-ППТ

Лист
10

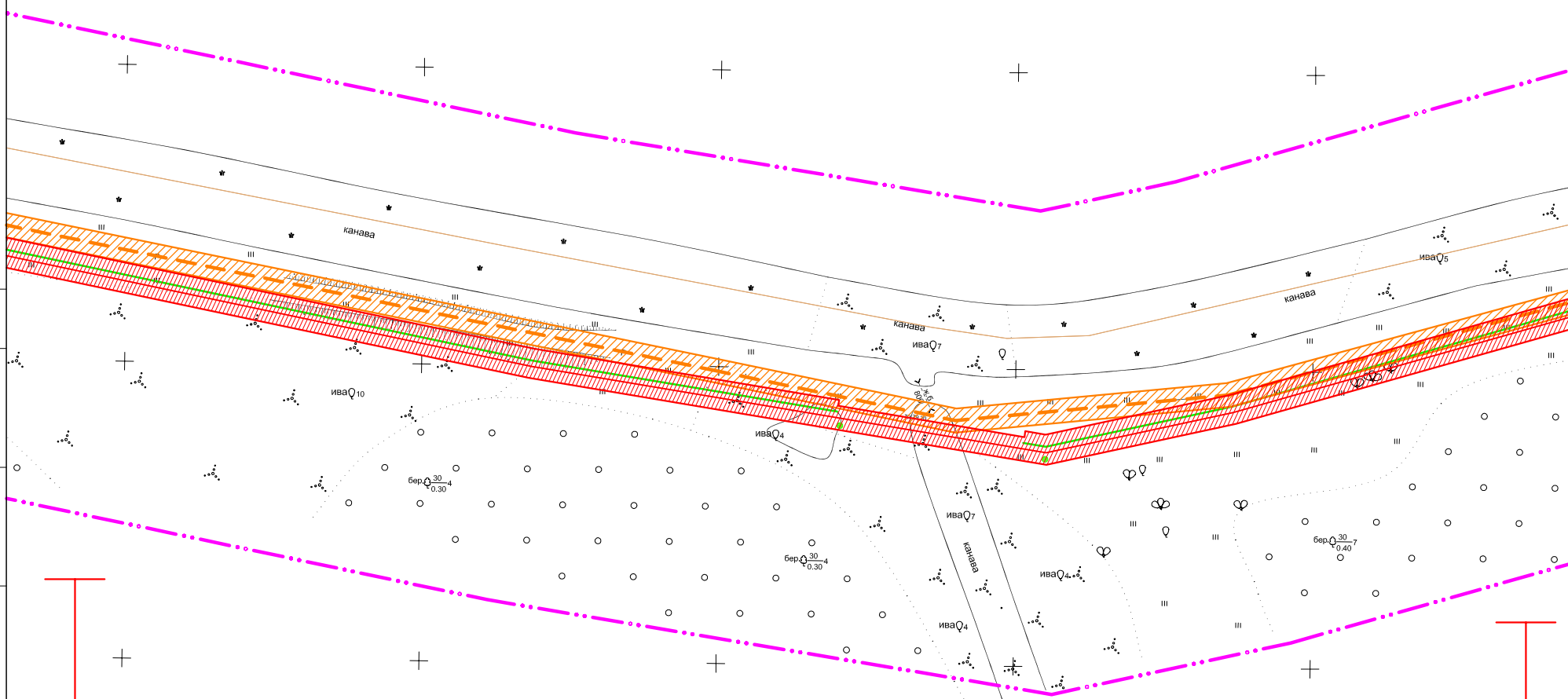
ФОРМАТ А3



ПЛАН АРХИТЕКТУРНО-ПЛАНИРОВОЧНОЙ ОРГАНИЗАЦИИ ТЕРРИТОРИИ (ОСНОВНОЙ ЧЕРТЕЖ)

"Межпоселковый газопровод высокого давления в пос. Волжский в г. Кострома"

44:27:020506



Линия сводки листа 10
Линия сводки листа 11

Линия сводки листа 11
Линия сводки листа 12

СОГЛАСОВАНО

Инв. N подл	Подпись и дата	Взам. инв. N


Система координат: МСК-44

Изм.	Кол.уч.	Лист	N док	Подпись	Дата

11795-ППТ

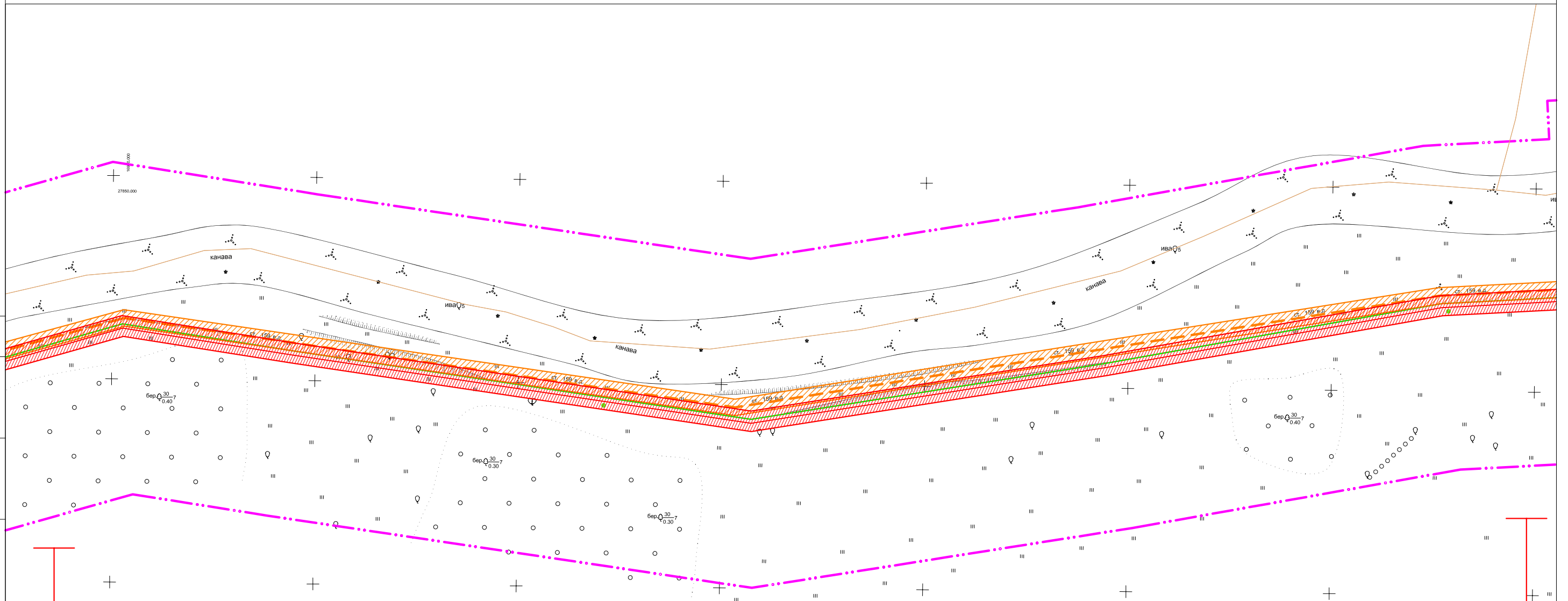
Лист
11

ФОРМАТ А3



ПЛАН АРХИТЕКТУРНО-ПЛАНИРОВОЧНОЙ ОРГАНИЗАЦИИ ТЕРРИТОРИИ (ОСНОВНОЙ ЧЕРТЕЖ)

"Межпоселковый газопровод высокого давления в пос.Волжский в г.Кострома"



СОГЛАСОВАНО

Линия сводки листа 11
Линия сводки листа 12

Линия сводки листа 12
Линия сводки листа 13

Инов. N подл

Подпись и дата

Взам. инв. N


Система координат: МСК-44

Изм.	Кол.уч.	Лист	N док	Подпись	Дата

11795-ППТ

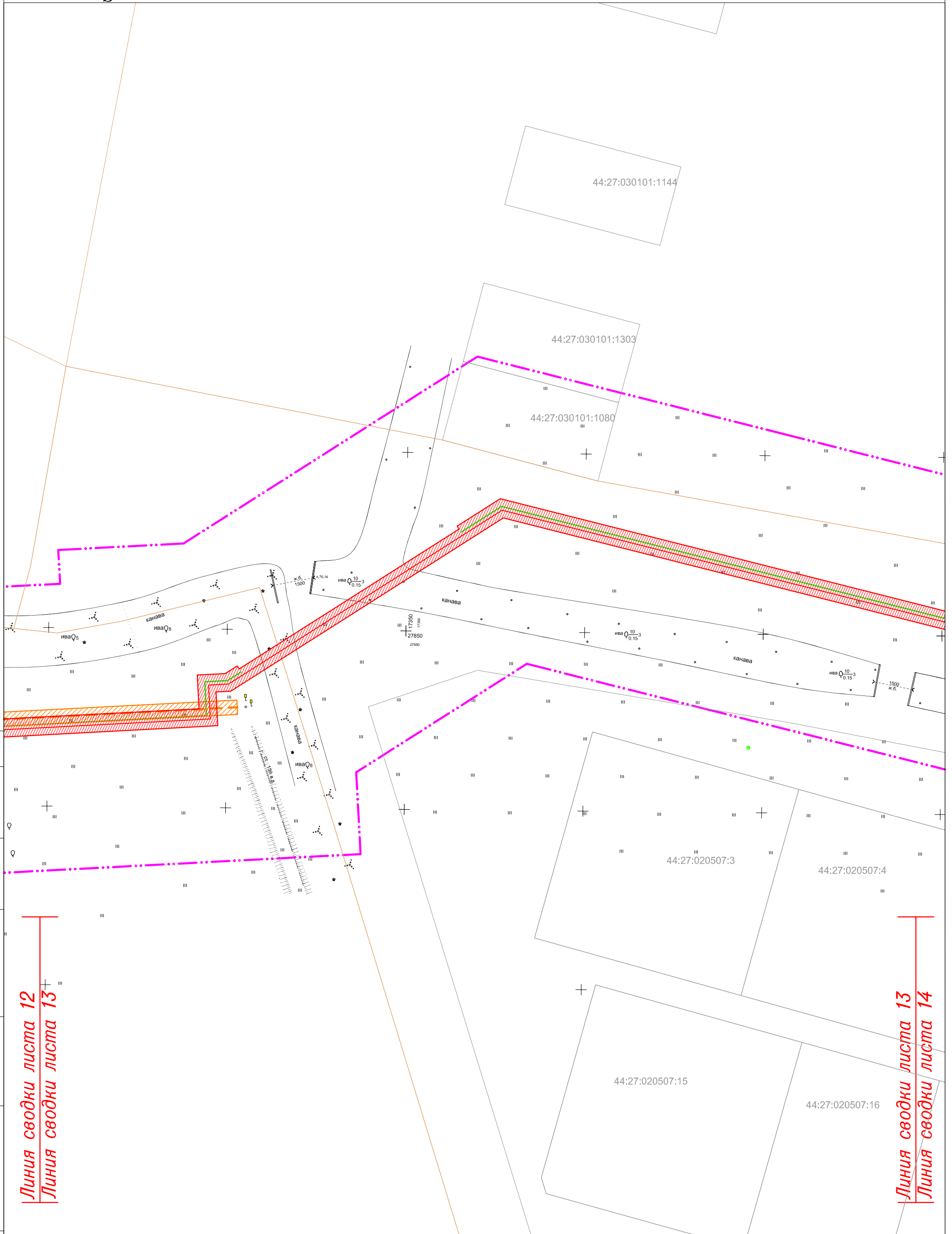
Лист
12

ФОРМАТ А3



ПЛАН АРХИТЕКТУРНО-ПЛАНИРОВОЧНОЙ ОРГАНИЗАЦИИ ТЕРРИТОРИИ (ОСНОВНОЙ ЧЕРТЕЖ)

"Межпоселковый газопровод высокого давления в пос. Волжский в г. Кострома"



СОГЛАСОВАНО

Инв. N подл

Подпись и дата

Взам. инв. N

Линия сводки листа 12
Линия сводки листа 13

Линия сводки листа 13
Линия сводки листа 14


Система координат: МСК-44

Изм.	Кол.уч.	Лист	N док	Подпись	Дата

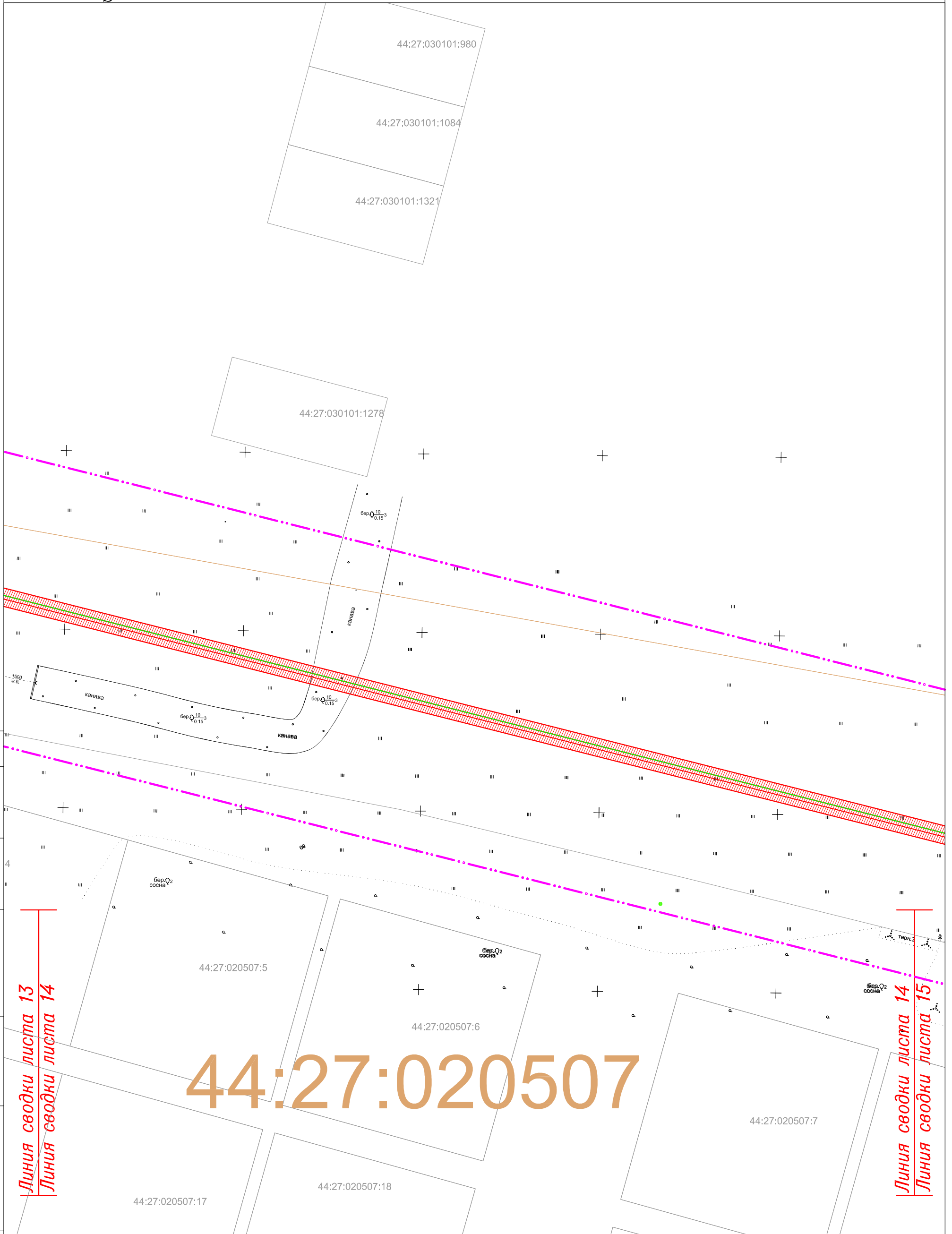
11795-ППТ

Лист
13

ФОРМАТ А3



ПЛАН АРХИТЕКТУРНО-ПЛАНИРОВОЧНОЙ ОРГАНИЗАЦИИ ТЕРРИТОРИИ (ОСНОВНОЙ ЧЕРТЕЖ) "Межпоселковый газопровод высокого давления в пос.Волжский в г.Кострома"



СОГЛАСОВАНО

Инв. N подл	Подпись и дата	Взам. инв. N

Линия сводки листа 13
Линия сводки листа 14

Линия сводки листа 14
Линия сводки листа 15


Система координат: МСК-44

Изм.	Кол.уч.	Лист	N док	Подпись	Дата

11795-ППТ

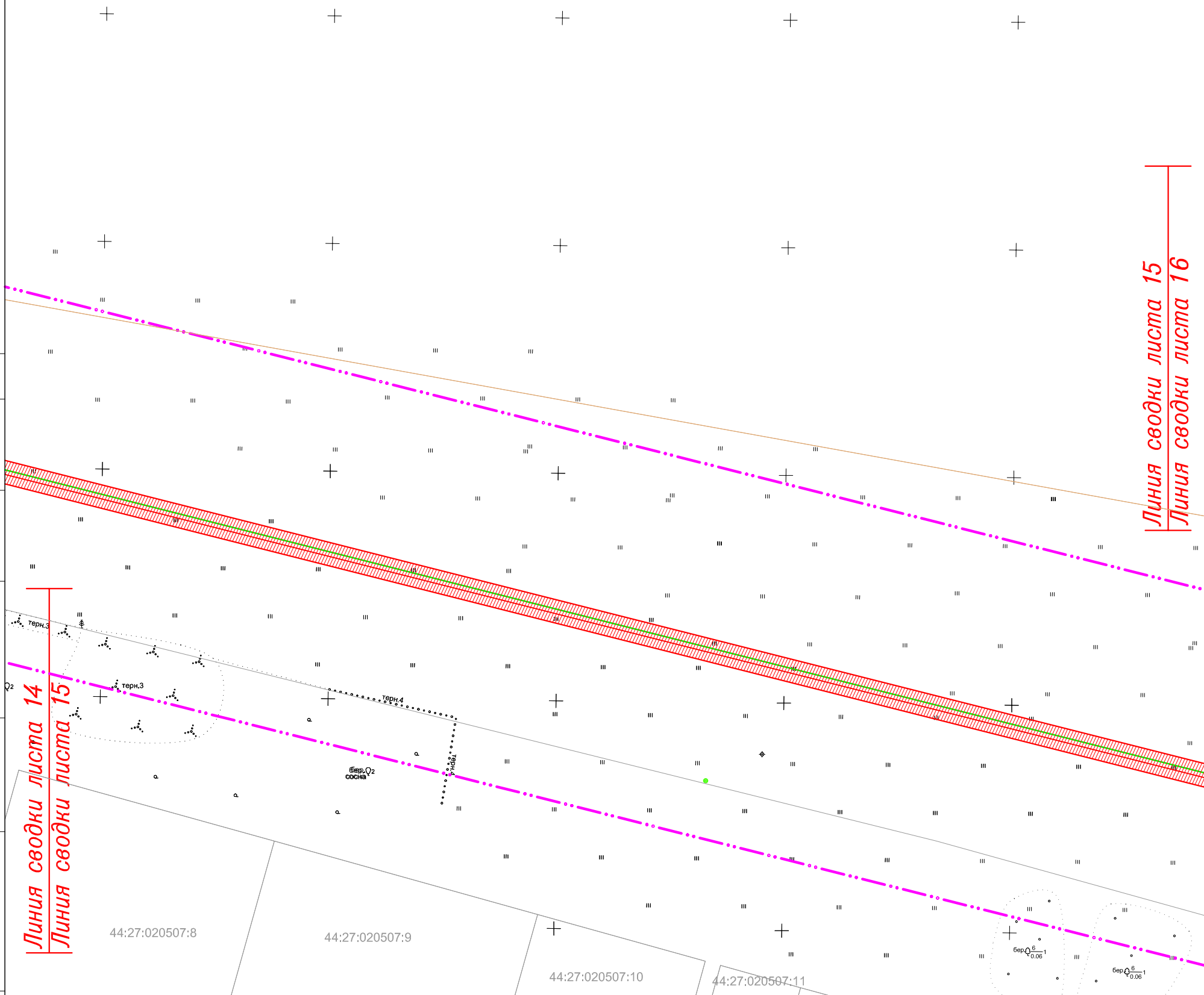
Лист
14

ФОРМАТ А3



ПЛАН АРХИТЕКТУРНО-ПЛАНИРОВОЧНОЙ ОРГАНИЗАЦИИ ТЕРРИТОРИИ (ОСНОВНОЙ ЧЕРТЕЖ)

"Межпоселковый газопровод высокого давления в пос. Волжский в г. Кострома"



Линия сводки листа 15
Линия сводки листа 16

Линия сводки листа 14
Линия сводки листа 15

Система координат: МСК-44

СОГЛАСОВАНО


Инв. N подл
Подпись и дата
Взам. инв. N

Изм.	Кол.уч.	Лист	N док	Подпись	Дата

11795-ППТ

Лист
15

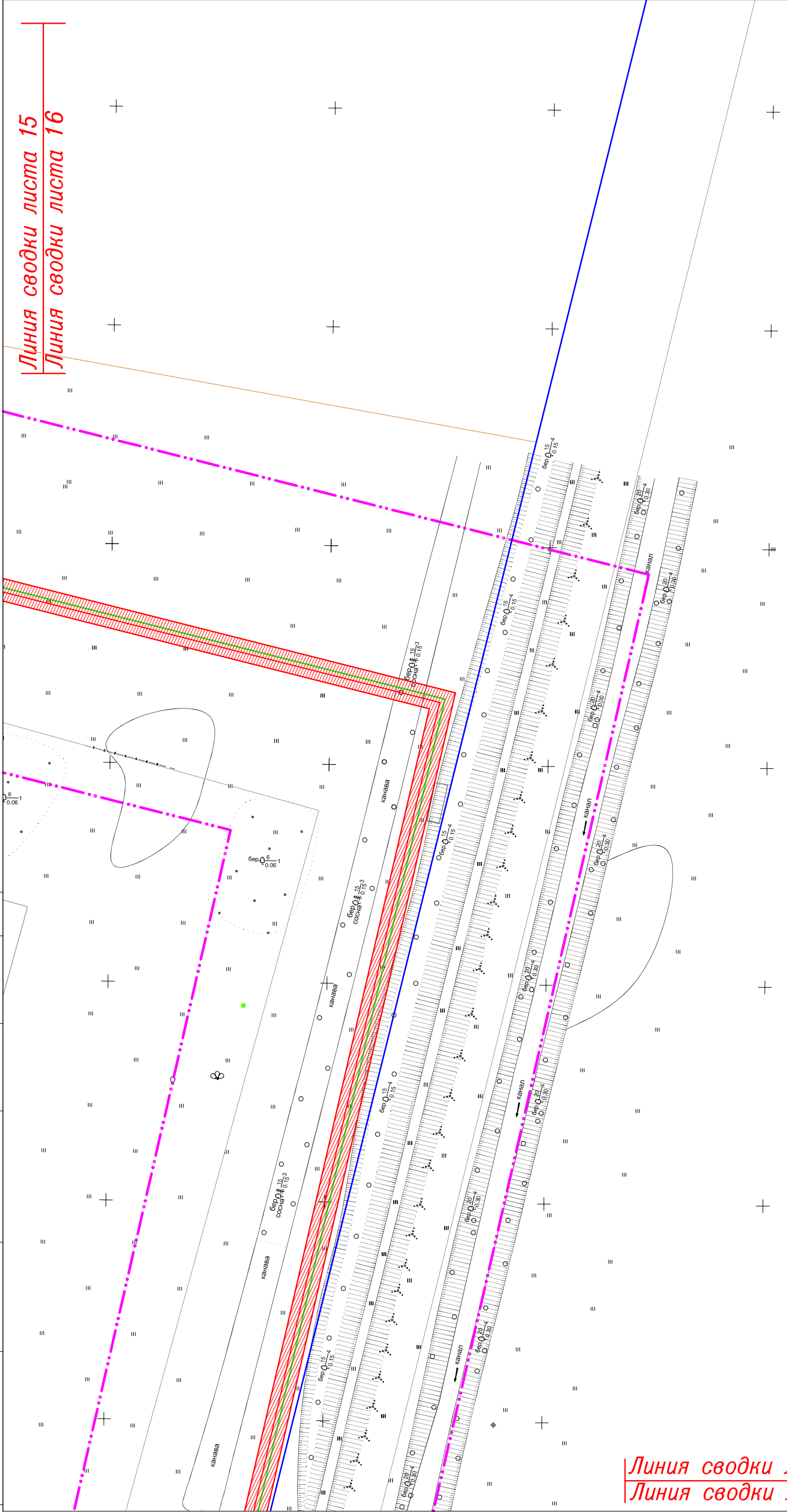
ФОРМАТ А3



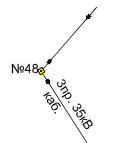
ПЛАН АРХИТЕКТУРНО-ПЛАНИРОВОЧНОЙ ОРГАНИЗАЦИИ ТЕРРИТОРИИ (ОСНОВНОЙ ЧЕРТЕЖ)

"Межпоселковый газопровод высокого давления в пос. Волжский в г. Кострома"

Линия сводки листа 15
Линия сводки листа 16



Линия сводки листа 16
Линия сводки листа 17



Система координат: МСК-44


СОГЛАСОВАНО	
Инд. N подл	Подпись и дата
Взам. инв. N	

Изм.	Кол.уч.	Лист	N док	Подпись	Дата

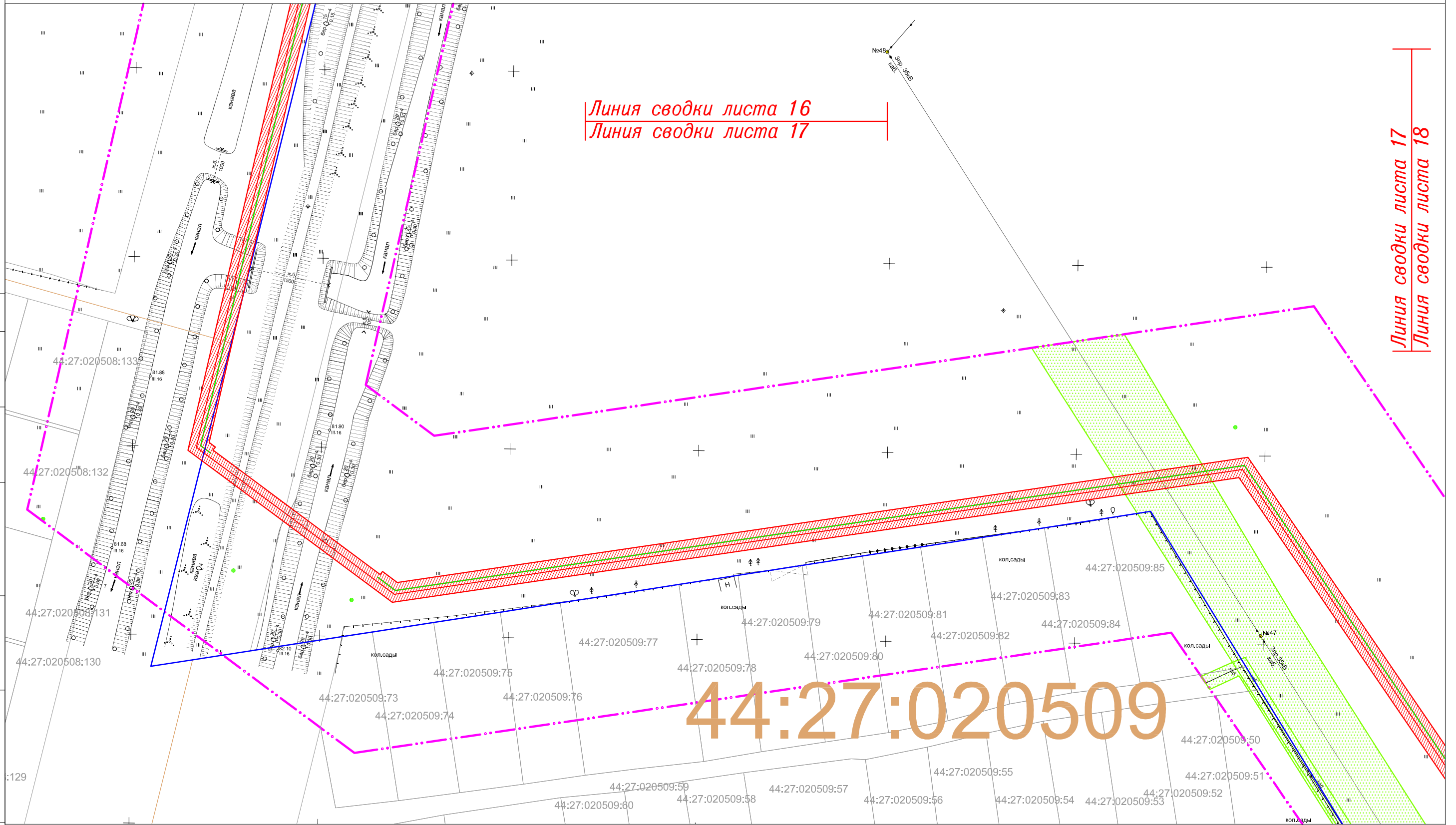
11795-ППТ

Лист
16

ФОРМАТ А3



ПЛАН АРХИТЕКТУРНО-ПЛАНИРОВОЧНОЙ ОРГАНИЗАЦИИ ТЕРРИТОРИИ (ОСНОВНОЙ ЧЕРТЕЖ) "Межпоселковый газопровод высокого давления в пос.Волжский в г.Кострома"



Линия сводки листа 16
Линия сводки листа 17

Линия сводки листа 17
Линия сводки листа 18

СОГЛАСОВАНО

Взам. инв. N

Подпись и дата

Инв. N подл

44:27:020509


Система координат: МСК-44

Изм.	Кол.уч.	Лист	N док	Подпись	Дата

11795-ППТ

Лист
17

ФОРМАТ А3

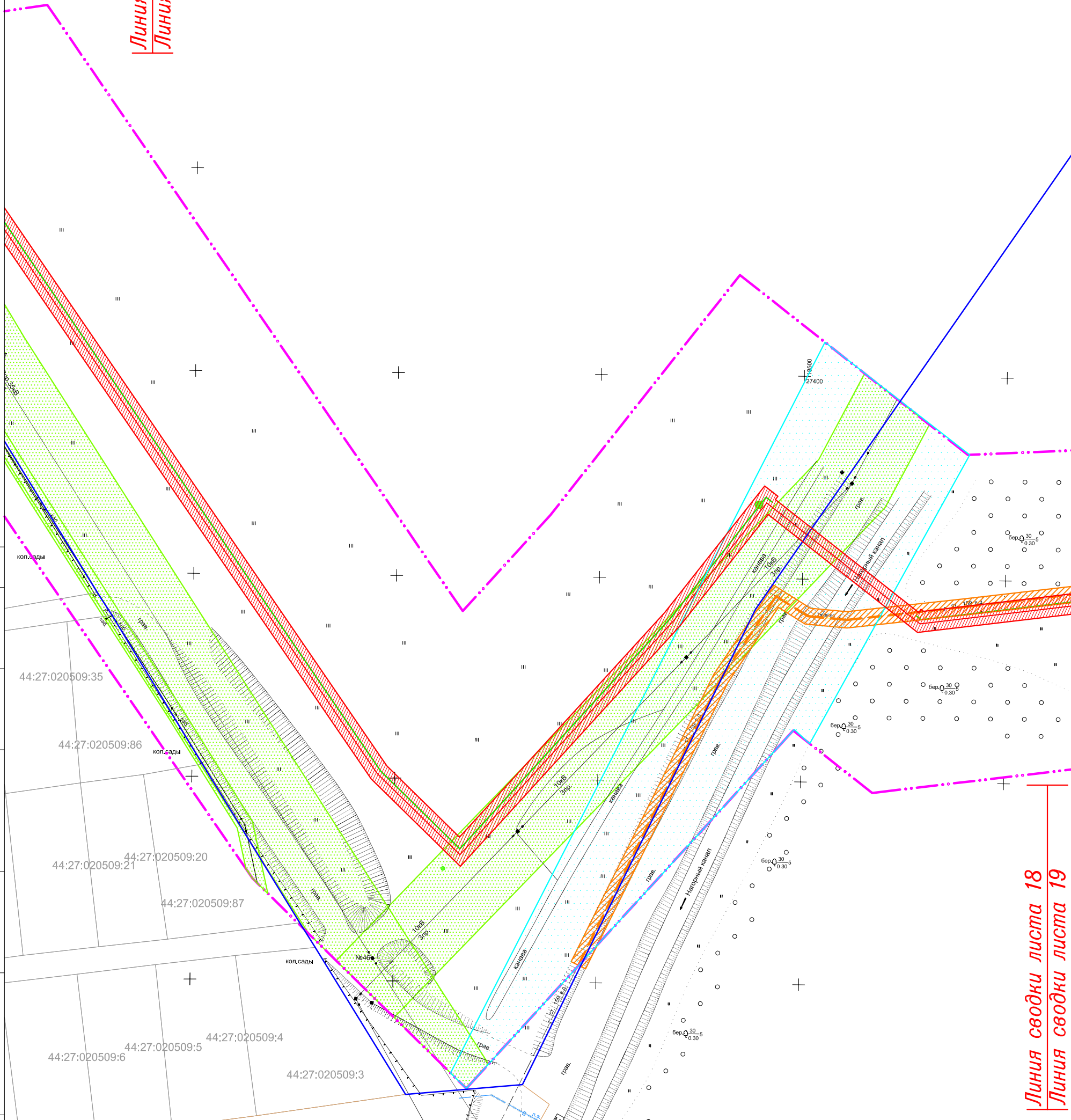


ПЛАН АРХИТЕКТУРНО-ПЛАНИРОВОЧНОЙ ОРГАНИЗАЦИИ ТЕРРИТОРИИ (ОСНОВНОЙ ЧЕРТЕЖ)

"Межпоселковый газопровод высокого давления в пос. Волжский в г. Кострома"

44:07:012201

Линия сводки листа 17
Линия сводки листа 18



Линия сводки листа 18
Линия сводки листа 19

СОГЛАСОВАНО

Инв. N подл
Подпись и дата
Взам. инв. N


Система координат: МСК-44

Изм.	Кол.уч.	Лист	N док	Подпись	Дата

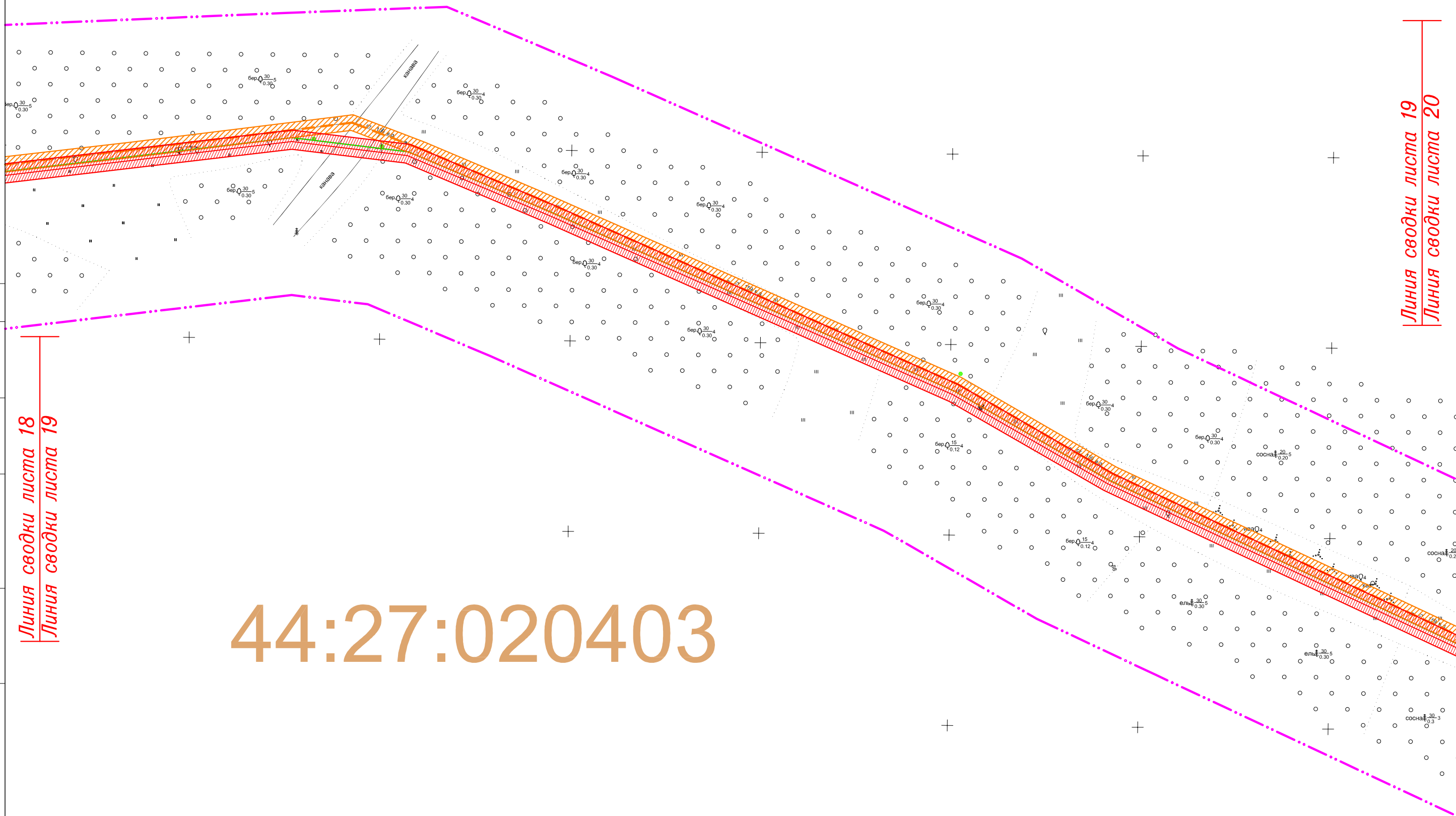
11795-ППТ

Лист
18

ФОРМАТ А3



ПЛАН АРХИТЕКТУРНО-ПЛАНИРОВОЧНОЙ ОРГАНИЗАЦИИ ТЕРРИТОРИИ (ОСНОВНОЙ ЧЕРТЕЖ) "Межпоселковый газопровод высокого давления в пос. Волжский в г. Кострома"



Линия сводки листа 18
Линия сводки листа 19

Линия сводки листа 19
Линия сводки листа 20

44:27:020403

СОГЛАСОВАНО

Инд. N подл
Подпись и дата
Взам. инв. N


Система координат: МСК-44

Изм.	Кол.уч.	Лист	N док	Подпись	Дата

11795-ППТ

Лист
19

ФОРМАТ А3



ПЛАН АРХИТЕКТУРНО-ПЛАНИРОВОЧНОЙ ОРГАНИЗАЦИИ ТЕРРИТОРИИ (ОСНОВНОЙ ЧЕРТЕЖ)

"Межпоселковый газопровод высокого давления в пос.Волжский в г.Кострома"

Линия сводки листа 19
Линия сводки листа 20

Линия сводки листа 20
Линия сводки листа 21



44:27:050201

СОГЛАСОВАНО

Инв. N подл	Подпись и дата	Взам. инв. N


Система координат: МСК-44

Изм.	Кол.уч.	Лист	N док	Подпись	Дата

11795-ППТ

Лист
20

ФОРМАТ А3



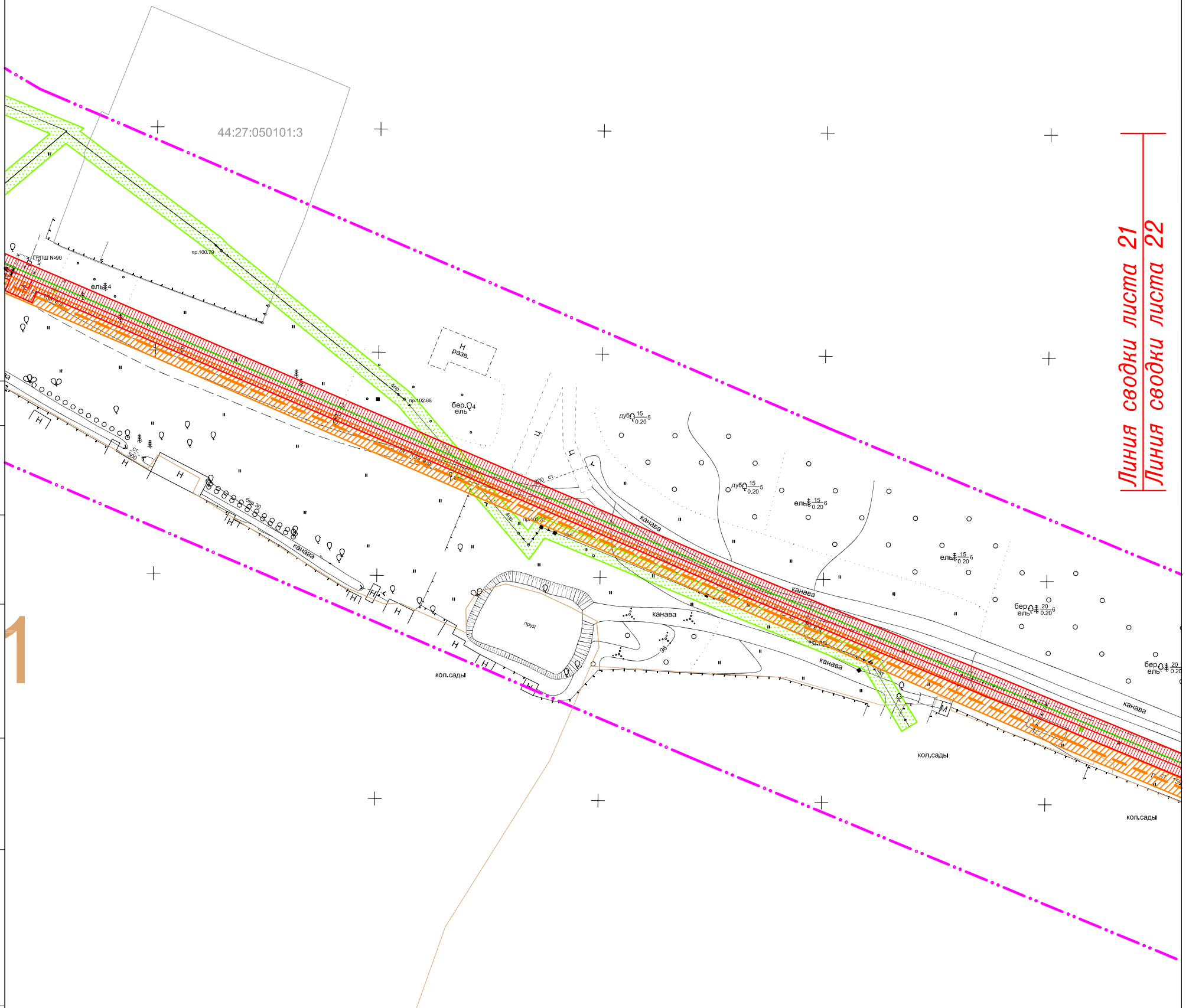
ПЛАН АРХИТЕКТУРНО-ПЛАНИРОВОЧНОЙ ОРГАНИЗАЦИИ ТЕРРИТОРИИ (ОСНОВНОЙ ЧЕРТЕЖ)

"Межпоселковый газопровод высокого давления в пос.Волжский в г.Кострома"

Линия сводки листа 20
Линия сводки листа 21

44:27:050101

Линия сводки листа 21
Линия сводки листа 22



СОГЛАСОВАНО

1

Инв. N подл
Подпись и дата
Взам. инв. N


Система координат: МСК-44

Изм.	Кол.уч.	Лист	N док	Подпись	Дата

11795-ППТ

Лист
21

ФОРМАТ А3

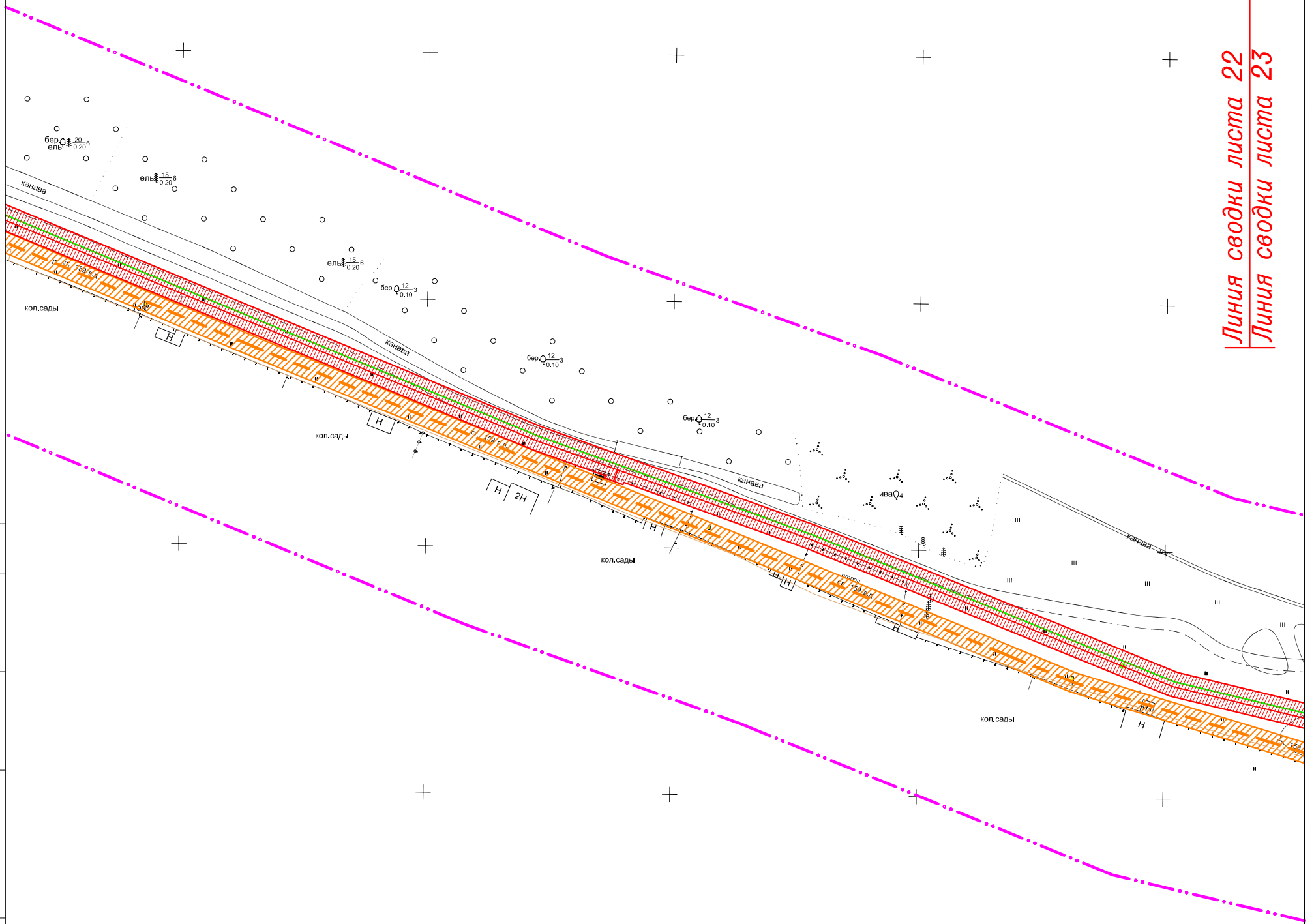


ПЛАН АРХИТЕКТУРНО-ПЛАНИРОВОЧНОЙ ОРГАНИЗАЦИИ ТЕРРИТОРИИ (ОСНОВНОЙ ЧЕРТЕЖ)

"Межпоселковый газопровод высокого давления в пос. Волжский в г. Кострома"

Линия сводки листа 21
Линия сводки листа 22

Линия сводки листа 22
Линия сводки листа 23



СОГЛАСОВАНО

Инв. N подл	Подпись и дата	Взам. инв. N


Система координат: МСК-44

Изм.	Кол.уч.	Лист	N док	Подпись	Дата

11795-ППТ

Лист
22

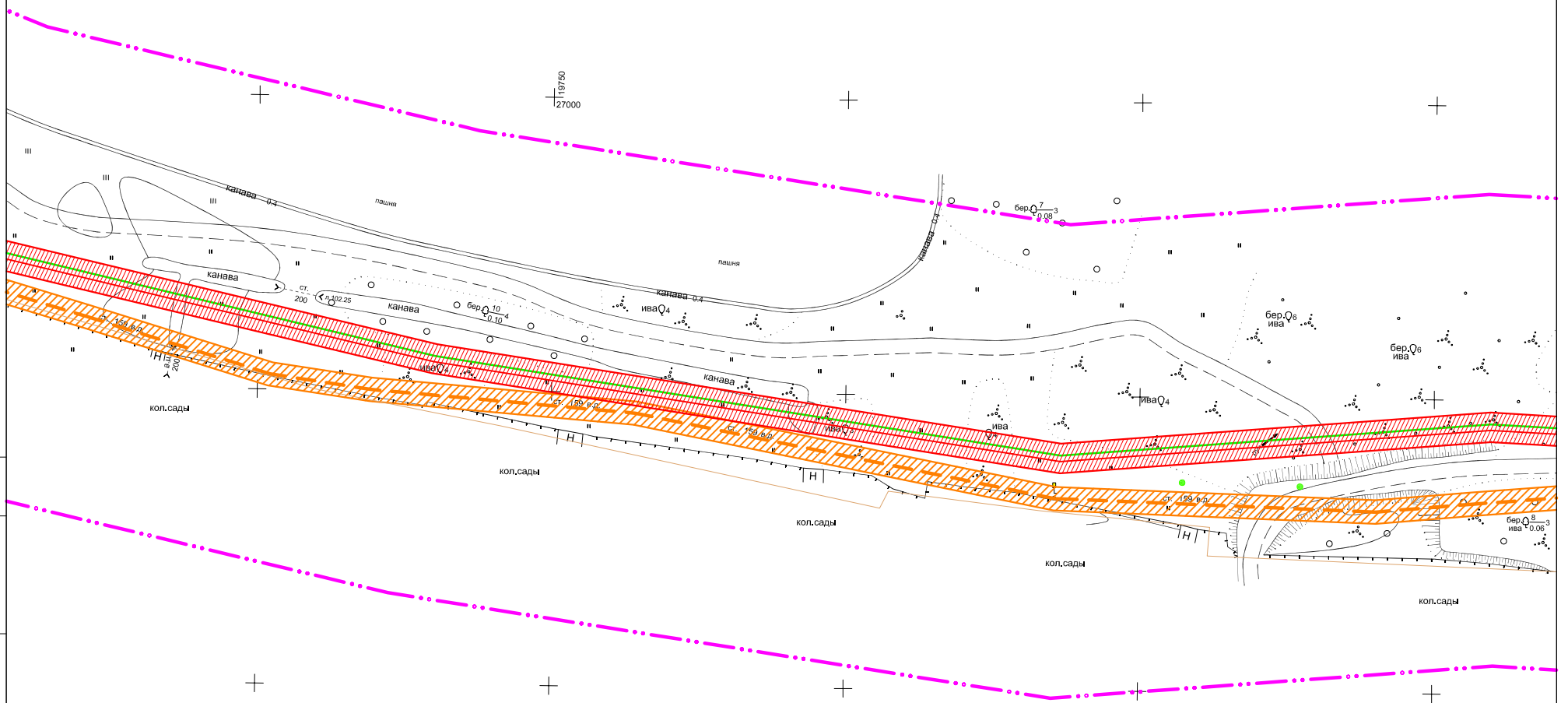
ФОРМАТ А3



ПЛАН АРХИТЕКТУРНО-ПЛАНИРОВОЧНОЙ ОРГАНИЗАЦИИ ТЕРРИТОРИИ (ОСНОВНОЙ ЧЕРТЕЖ)

"Межпоселковый газопровод высокого давления в пос.Волжский в г.Кострома"

Линия сводки листа 22
Линия сводки листа 23



Линия сводки листа 23
Линия сводки листа 24

СОГЛАСОВАНО

Инв. N подл. | Подпись и дата | Взам. инв. N


Система координат: МСК-44

Изм.	Кол.уч.	Лист	N док	Подпись	Дата

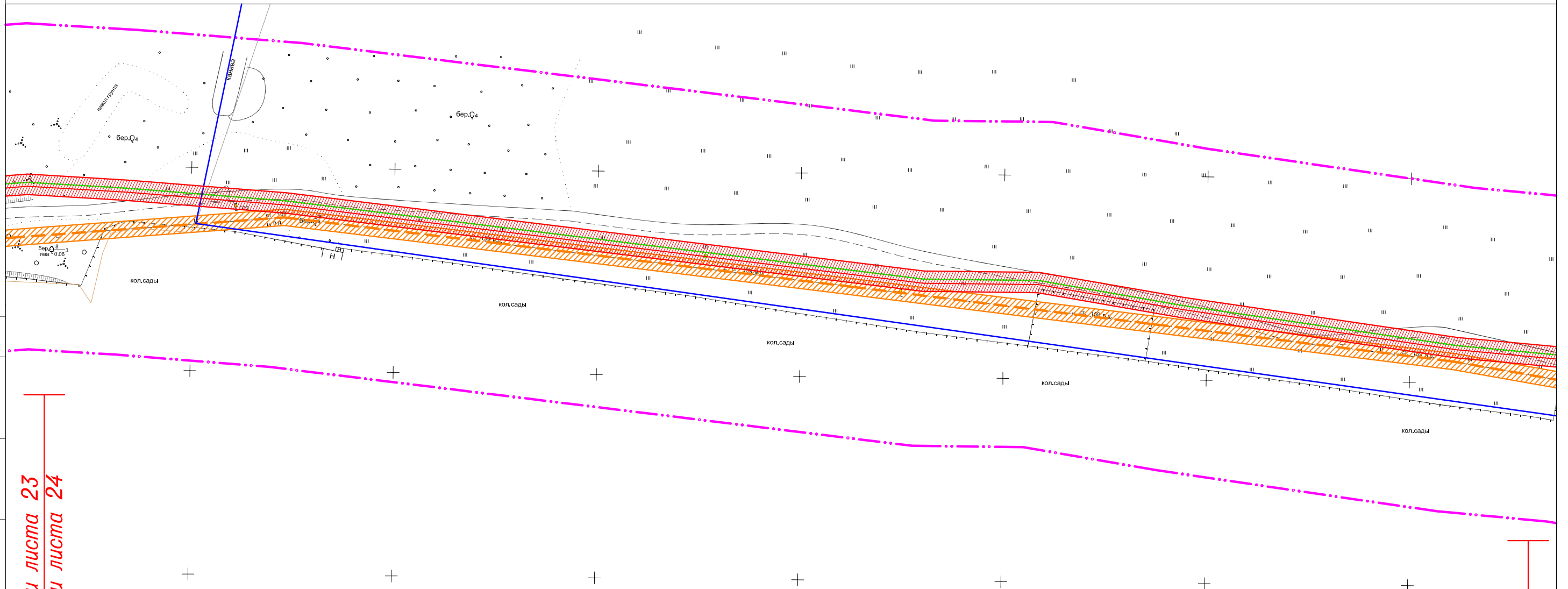
11795-ППТ

Лист
23

ФОРМАТ А3



ПЛАН АРХИТЕКТУРНО-ПЛАНИРОВОЧНОЙ ОРГАНИЗАЦИИ ТЕРРИТОРИИ (ОСНОВНОЙ ЧЕРТЕЖ) "Межпоселковый газопровод высокого давления в пос. Волжский в г. Кострома"



СОГЛАСОВАНО

Линия сводки листа 23
Линия сводки листа 24

Линия сводки листа 24
Линия сводки листа 25

Инов. N подл

Подпись и дата

Взам. инв. N


Система координат: МСК-44

Изм.	Кол.уч.	Лист	N док	Подпись	Дата

11795-ППТ

Лист
24

ФОРМАТ А3



ПЛАН АРХИТЕКТУРНО-ПЛАНИРОВОЧНОЙ ОРГАНИЗАЦИИ ТЕРРИТОРИИ (ОСНОВНОЙ ЧЕРТЕЖ)

"Межпоселковый газопровод высокого давления в пос. Волжский в г. Кострома"



Линия сводки листа 24
Линия сводки листа 25

Линия сводки листа 25
Линия сводки листа 26

СОГЛАСОВАНО

Инв. N подл	Подпись и дата	Взам. инв. N


Система координат: МСК-44

Изм.	Кол.уч.	Лист	N док	Подпись	Дата

11795-ППТ

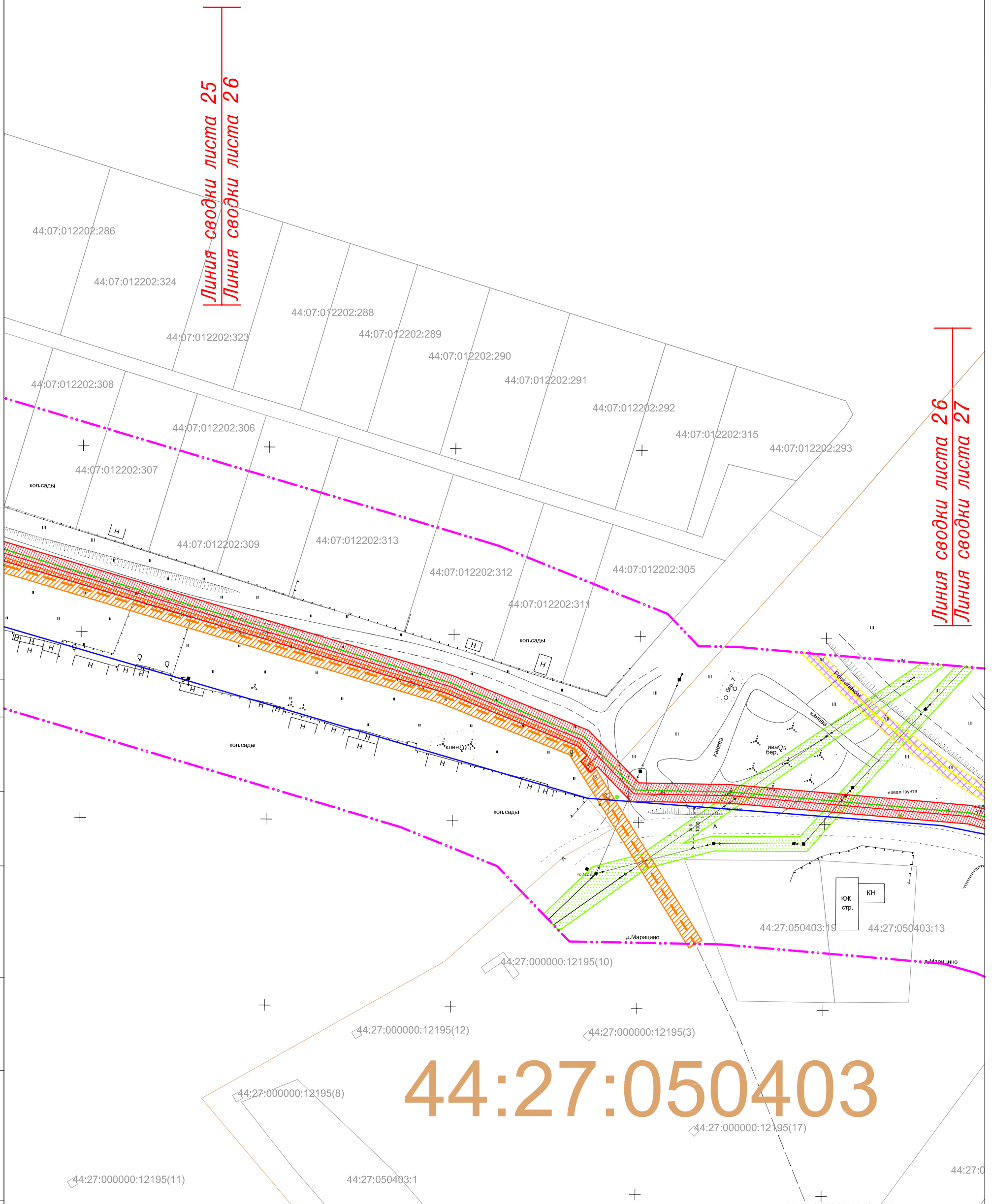
Лист
25

ФОРМАТ А3



ПЛАН АРХИТЕКТУРНО-ПЛАНИРОВОЧНОЙ ОРГАНИЗАЦИИ ТЕРРИТОРИИ (ОСНОВНОЙ ЧЕРТЕЖ)

"Межпоселковый газопровод высокого давления в пос.Волжский в г.Кострома"



Линия сводки листа 25
Линия сводки листа 26

Линия сводки листа 26
Линия сводки листа 27

44:27:050403

Система координат: МСК-44

СОГЛАСОВАНО


Инв. N подл. | Подпись и дата | Взам. инв. N

Изм.	Кол.уч.	Лист	N док	Подпись	Дата

11795-ППТ

Лист
26

ФОРМАТ А3



ПЛАН АРХИТЕКТУРНО-ПЛАНИРОВОЧНОЙ ОРГАНИЗАЦИИ ТЕРРИТОРИИ (ОСНОВНОЙ ЧЕРТЕЖ)

"Межпоселковый газопровод высокого давления в пос.Волжский в г.Кострома"

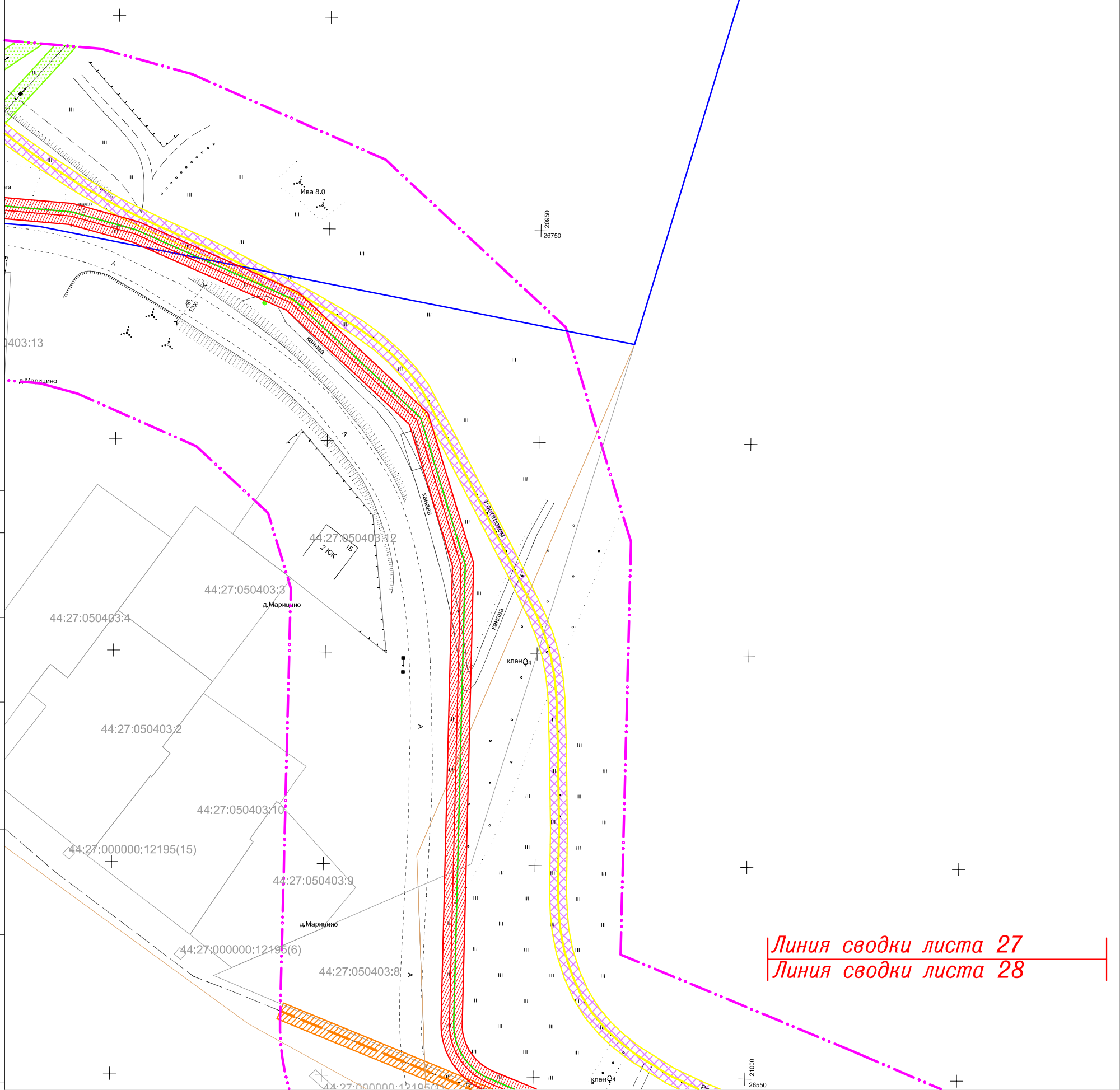
44:07:012205

Линия сводки листа 26
Линия сводки листа 27

Линия сводки листа 27
Линия сводки листа 28

СОГЛАСОВАНО

Инв. N подл	Подпись и дата	Взам. инв. N




Система координат: МСК-44

Изм.	Кол.уч.	Лист	N док	Подпись	Дата

11795-ППТ

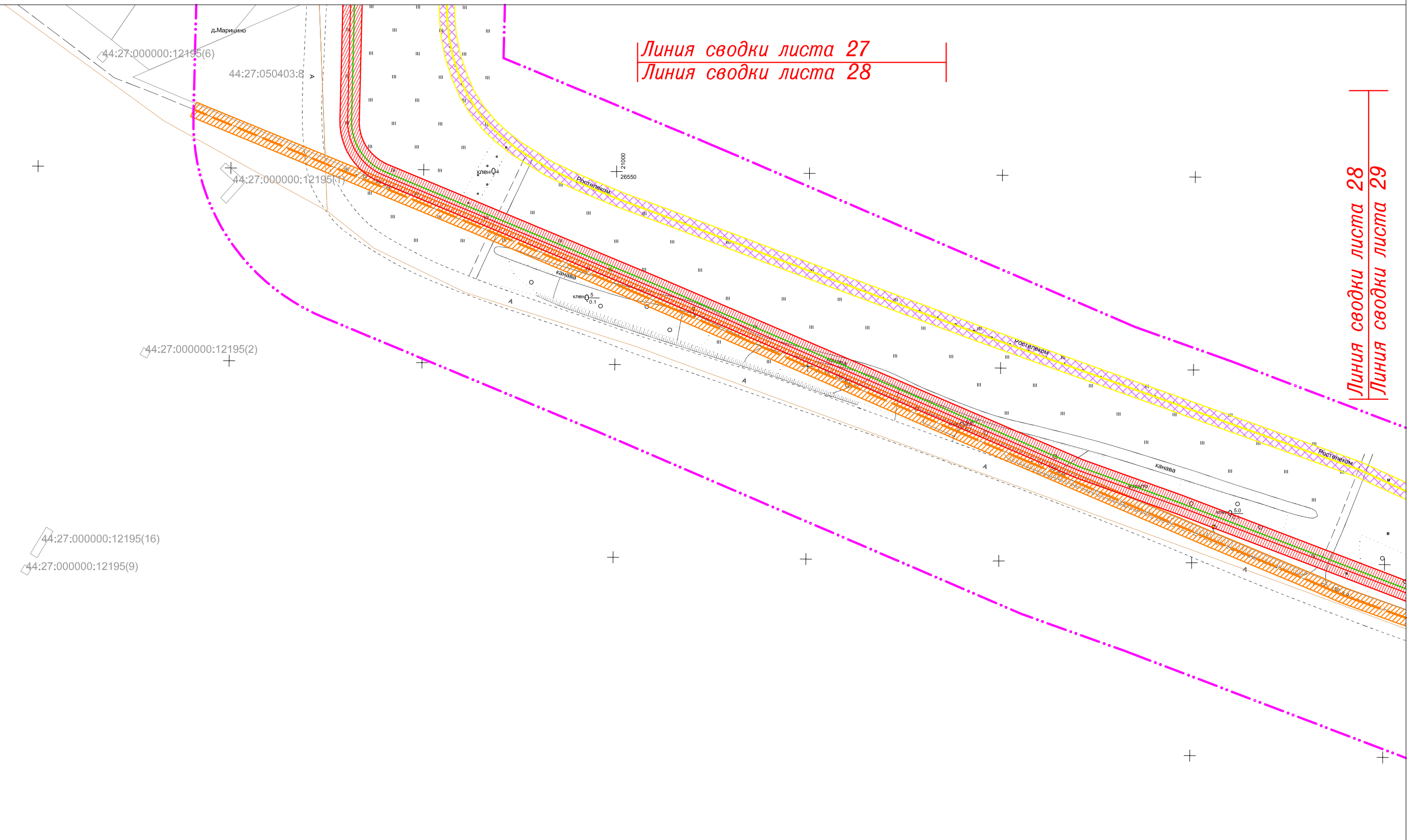
Лист
27

ФОРМАТ А3



ПЛАН АРХИТЕКТУРНО-ПЛАНИРОВОЧНОЙ ОРГАНИЗАЦИИ ТЕРРИТОРИИ (ОСНОВНОЙ ЧЕРТЕЖ)

"Межпоселковый газопровод высокого давления в пос. Волжский в г. Кострома"



Линия сводки листа 27
Линия сводки листа 28

Линия сводки листа 28
Линия сводки листа 29

СОГЛАСОВАНО

Инд. N подл	Подпись и дата	Взам. инв. N


Система координат: МСК-44

Изм.	Кол.уч.	Лист	N док	Подпись	Дата

11795-ППТ

Лист
28

ФОРМАТ А3



ПЛАН АРХИТЕКТУРНО-ПЛАНИРОВОЧНОЙ ОРГАНИЗАЦИИ
ТЕРРИТОРИИ (ОСНОВНОЙ ЧЕРТЕЖ)
"Межпоселковый газопровод высокого давления в пос.Волжский в г.Кострома"

44:27:050301:13

Линия сводки листа 28
Линия сводки листа 29

44:27:050301

СОГЛАСОВАНО

Взам. инв. N

Подпись и дата

Инв. N подл

Линия сводки листа 29
Линия сводки листа 30

Система координат: МСК-44


Изм.	Кол.уч.	Лист	N док	Подпись	Дата

11795-ППТ

Лист


29

ФОРМАТ А3



ПЛАН АРХИТЕКТУРНО-ПЛАНИРОВОЧНОЙ ОРГАНИЗАЦИИ ТЕРРИТОРИИ (ОСНОВНОЙ ЧЕРТЕЖ) "Межпоселковый газопровод высокого давления в пос.Волжский в г.Кострома"

Линия сводки листа 29
Линия сводки листа 30



СОГЛАСОВАНО

Инв. N подл	Подпись и дата	Взам. инв. N

Система координат: МСК-44

Изм.	Кол.уч.	Лист	N док	Подпись	Дата

11795-ППТ

Лист
30

ФОРМАТ А3