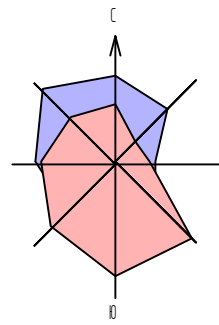
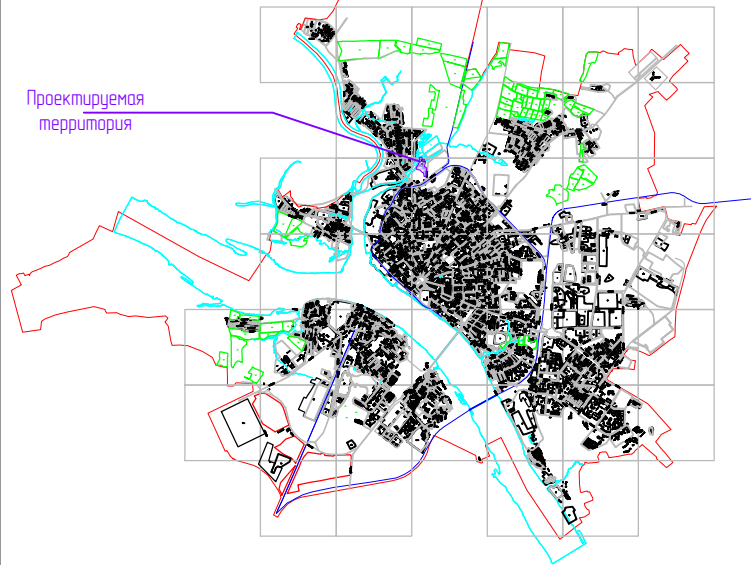


Ситуационный план  
города Костромы

СХЕМА РАСПОЛОЖЕНИЯ ЭЛЕМЕНТА ПЛАНИРОВОЧНОЙ СТРУКТУРЫ М 1:5000



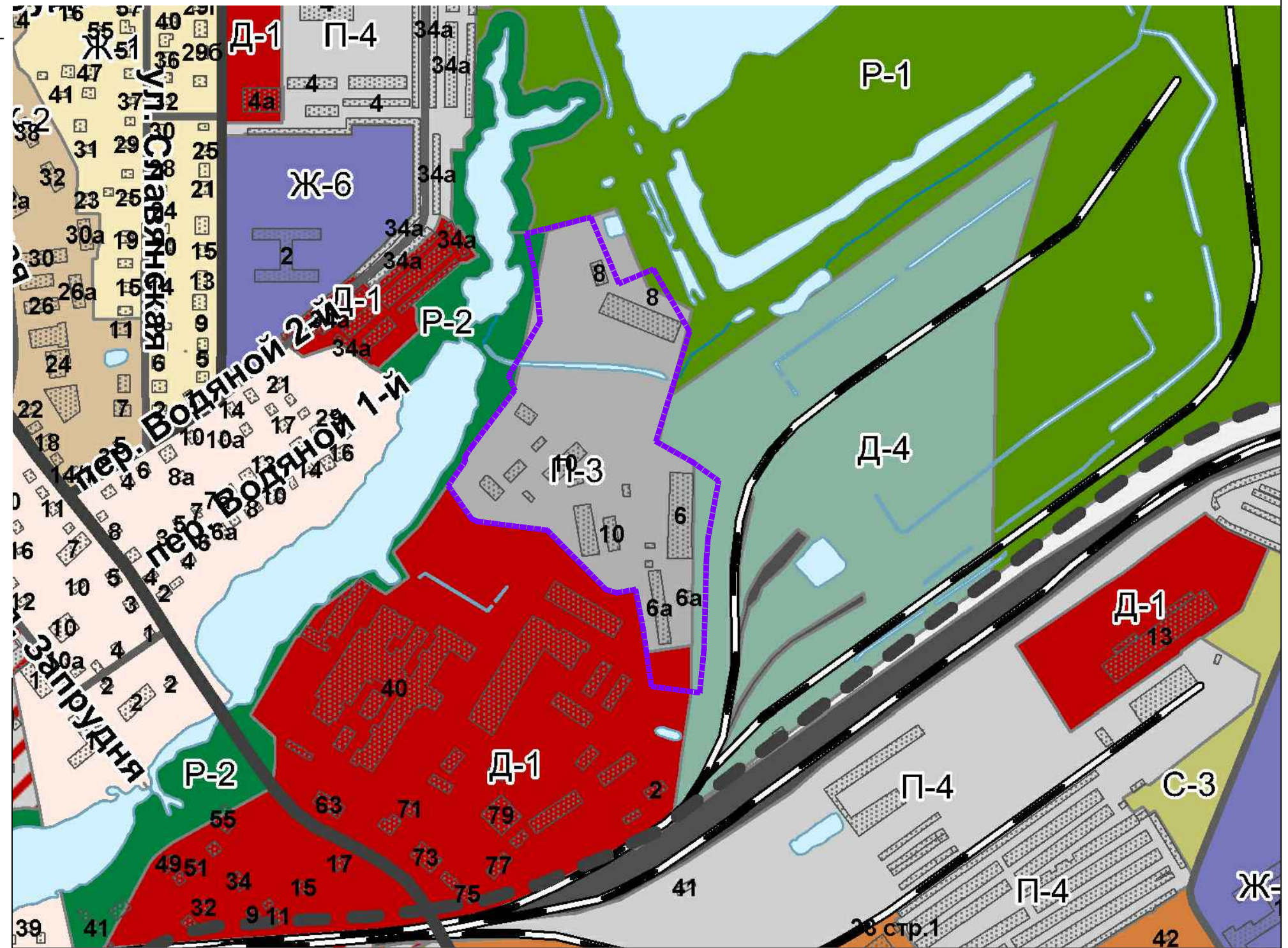
Проектируемая территория



Условные обозначения

**Территориальные зоны:**

- Жилые зоны:**
- Ж-1 зона малоэтажной, индивидуальной жилой застройки
  - Ж-2 зона малоэтажной жилой застройки
  - Ж-3 зона среднеэтажной жилой застройки
  - Ж-4 зона многоэтажной жилой застройки
  - Ж-5 зона смешанной жилой застройки
  - Ж-6 зона объектов дошкольного, начального и среднего общего образования
- Общественно-деловые зоны:**
- Д-1 многофункциональная зона
  - Д-2 зона размещения объектов среднего профессионального и высшего образования
  - Д-3 зона размещения объектов здравоохранения
  - Д-4 зона размещения объектов физической культуры и массового спорта
  - Д-5 зона размещения культовых зданий
- Производственные зоны:**
- П-1 промышленные и коммунально-складские зоны размещения объектов I класса оп
  - П-2 промышленные и коммунально-складские зоны размещения объектов II, III класса
  - П-3 промышленные и коммунально-складские зоны размещения объектов IV, V класса
  - П-4 промышленные и коммунально-складские зоны размещения объектов V класса оп
- Зоны инженерной и транспортной инфраструктуры:**
- И зона объектов инженерной инфраструктуры
  - Т зона объектов транспортной инфраструктуры
  - ТЖ зона объектов железнодорожного транспорта
- Природно-рекреационные зоны:**
- Р-1 зона зеленых насаждений общего пользования
  - Р-2 зона набережных
- Автомобильные дороги местного значения городского округа (улично-дорожная сеть)**
- магистральная городская дорога
  - магистральная улица общегородского значения
  - магистральная улица районного значения
  - улица местного значения



----- Граница проектируемой территории

						-16-ПЗУ			
						Проект планировки территории, расположенной между озелененной территорией специального назначения «Зеленые насаждения вдоль реки Белилка, от автомобильного моста вдоль жилой застройки по пер. Водяному 1-му» и развязкам 5-й км			
Изм.	Кол.уч.	Лист	№ док.	Подпись	Дата	Обосновывающая часть	Стадия	Лист	Листов
Разработал		Туна			04.2017		ПП	1	
ГИП		Иванов			04.2017				
ГАП		Пехтерева			04.2017				
Н.контроль		Потемкина			04.2017	Схема расположение элемента планировочной структуры. М 1:2000			
						ООО «ПЕРСПЕКТИВА» г. Кострома Свидетельство СРО № П-008-44.010534.8-28092012-234			