

Выписка из Единого государственного реестра недвижимости об объекте недвижимости

Сведения о характеристиках объекта недвижимости

На основании запроса от 17.06.2019, поступившего на рассмотрение 17.06.2019, сообщаем, что согласно записям Единого государственного реестра недвижимости:

Раздел I Лист 1

Земельный участок		
Вид объекта недвижимости		
Лист №1 Раздел I	Всего листов раздела 1: 2	Всего разделов: 7
17 июня 2019г. № КУВН-001/2019-13565611		Всего листов выписки: 10
Кадастровый номер:	44:27:020209:68	
Номер кадастрового квартала:	44:27:020209	
Дата присвоения кадастрового номера:	26.12.2016	
Ранее присвоенный государственный учетный номер:	данные отсутствуют	
Адрес (местоположение):	Местоположение установлено относительно ориентира, расположенного в границах участка. Почтовый адрес ориентира: Костромская область, г Кострома, ул Раскопчина, 7.	
Площадь, м <sup>2</sup> :	1011 +/- П	
Кадастровая стоимость, руб.:	1025558,4	
Кадастровые номера расположенных в пределах земельного участка объектов недвижимости:	данные отсутствуют	
Кадастровые номера объектов недвижимости, из которых образован объект недвижимости:	данные отсутствуют	
Кадастровые номера образованных объектов недвижимости:	данные отсутствуют	
Категория земель:	Земли населенных пунктов	
Виды разрешенного использования:	дома индивидуальной жилой застройки	
Сведения о кадастровом инженере:	данные отсутствуют	
Сведения о лесах, водных объектах и об иных природных объектах, расположенных в пределах земельного участка:	данные отсутствуют	
Сведения о том, что земельный участок полностью или частично расположен в границах зоны с особыми условиями использования территории или территории объекта культурного наследия:	данные отсутствуют	
Сведения о том, что земельный участок расположен в границах особой экономической зоны, территории опережающего социально-экономического развития, зоны территориального развития в Российской Федерации, ипорной зоны:	данные отсутствуют	

Полное наименование должности	подпись	инициалы, фамилия
-------------------------------	---------	-------------------

М.П.


Земельный участок		вид объекта недвижимости	
Лист №2 Раздел 1	Всего листов раздела 1: 2	Всего разделов: 7	Всего листов выписки: 10
17 июня 2019г. № КУВИ-001/2019-13565611		44:27:020209:68	
Кадастровый номер:			
Сведения о том, что земельный участок расположен в границах особо охраняемой природной территории, охотничьих угодий, лесничеств, лесопарков:	данные отсутствуют		
Сведения о результатах проведения государственного земельного надзора:	данные отсутствуют		
Сведения о расположении земельного участка в границах территории, в отношении которой утвержден проект межевания территории:	данные отсутствуют		
Условный номер земельного участка:	данные отсутствуют		
Сведения о принятии акта и (или) заключения договора, предусматривающих предоставление в соответствии с земельным законодательством исполнительным органом государственной власти или органом местного самоуправления, находящегося в государственной или муниципальной собственности земельного участка для строительства наемного дома социального использования или наемного дома коммерческого использования:	данные отсутствуют		
Сведения о том, что земельный участок или земельные участки образованы на основании решения об изъятии земельного участка и (или) расположенного на нем объекта недвижимости для государственных или муниципальных нужд:	данные отсутствуют		
Сведения о том, что земельный участок образован из земель или земельного участка, государственная собственность на которые не разграничена:	данные отсутствуют		
Сведения о наличии земельного спора о местоположении границ земельных участков:	данные отсутствуют		
Статус записи об объекте недвижимости:	Сведения об объекте недвижимости имеют статус "временные". Дата истечения временного характера сведений об объекте недвижимости: 01.03.2022.		
Особые отметки:	Сведения об ограничениях права на объект недвижимости, обременениях данного объекта, не зарегистрированных в реестре прав, ограничений прав и обременения объекта недвижимости. Вид ограничения (обременения): Прочие ограничения прав и обременения объекта недвижимости. Вид ограничения (обременения): Прочие ограничения прав и обременения объекта недвижимости. Земельный участок подлежит снятию с государственного кадастрового учета по истечении пяти лет со дня его государственного кадастрового учета, если на него не будут зарегистрированы права.		
Получатель выписки: Администрация города Костромы			
полное наименование должности		подпись	
		инициалы, фамилия	

Выписка из Единого государственного реестра недвижимости об объекте недвижимости

Описание местоположения земельного участка

Земельный участок			
Вид объекта недвижимости			
Лист №1	Раздел 3	Всего листов раздела 3: 1	Всего разделов: 7
17 июня 2019г. № КУВИ-001/2019-13565611		Всего листов выписки: 10	
Кадастровый номер:		44:27:020209:68	

План (чертеж, схема) земельного участка



Масштаб 1:500

Условные обозначения:

Полное наименование должности	Подпись	инициалы, фамилия
-------------------------------	---------	-------------------

М.П.

Выписка из Единого государственного реестра недвижимости об объекте недвижимости  
Описание местоположения земельного участка

Земельный участок			
вид объекта недвижимости			
Лист №1	Раздел 3.1	Всего листов раздела 3.1: 1	Всего разделов: 7
17 июня 2019г. № КУВИ-001/2019-13565611		Всего листов выписки: 10	
Кадастровый номер: 44:27:020209:68			

				Описание местоположения границ земельного участка			Сведения об адресах правообладателей смежных земельных участков
№ п/п	Номер точки начальной ая	Дирекционный угол	Горизонтальное положение, м	Описание закрепления на местности	Кадастровые номера смежных участков	адрес отсутствует	
1	2	3	5	6	7	8	адрес отсутствует
1	1.1.1	1.1.2	11.91	данные отсутствуют	44:27:020209:193	адрес отсутствует	адрес отсутствует
2	1.1.2	1.1.3	0.61	данные отсутствуют	44:27:020209:193	адрес отсутствует	адрес отсутствует
3	1.1.3	1.1.4	3.49	данные отсутствуют	данные отсутствуют	данные отсутствуют	данные отсутствуют
4	1.1.4	1.1.5	14.56	данные отсутствуют	данные отсутствуют	данные отсутствуют	данные отсутствуют
5	1.1.5	1.1.6	5.48	данные отсутствуют	данные отсутствуют	данные отсутствуют	данные отсутствуют
6	1.1.6	1.1.7	10.79	данные отсутствуют	данные отсутствуют	данные отсутствуют	данные отсутствуют
7	1.1.7	1.1.8	17.25	данные отсутствуют	данные отсутствуют	данные отсутствуют	данные отсутствуют
8	1.1.8	1.1.9	0.92	данные отсутствуют	данные отсутствуют	данные отсутствуют	данные отсутствуют
9	1.1.9	1.1.10	2.02	данные отсутствуют	данные отсутствуют	данные отсутствуют	данные отсутствуют
10	1.1.10	1.1.11	24.11	данные отсутствуют	данные отсутствуют	данные отсутствуют	данные отсутствуют
11	1.1.11	1.1.12	9.85	данные отсутствуют	данные отсутствуют	данные отсутствуют	данные отсутствуют
12	1.1.12	1.1.13	4.33	данные отсутствуют	данные отсутствуют	данные отсутствуют	данные отсутствуют
13	1.1.13	1.1.14	5.0	данные отсутствуют	44:27:020209:61	адрес отсутствует	адрес отсутствует
14	1.1.14	1.1.15	10.02	данные отсутствуют	44:27:020209:61	адрес отсутствует	адрес отсутствует
15	1.1.15	1.1.1	7.5	данные отсутствуют	44:27:020209:61	адрес отсутствует	адрес отсутствует

полное наименование должности		подпись	инициалы, фамилия

М.П.

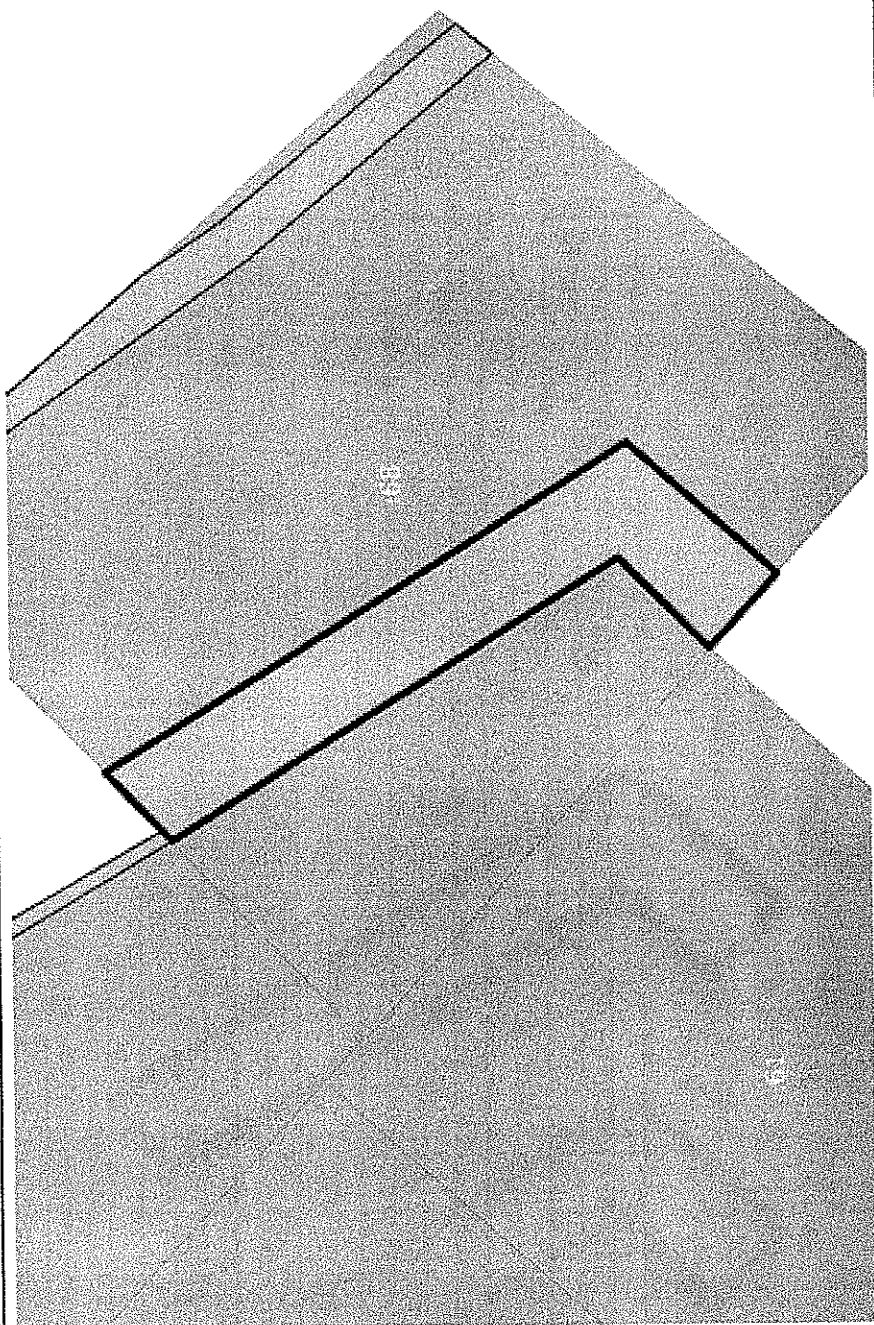
Выписка из Единого государственного реестра недвижимости об объекте недвижимости  
 Описание местоположения земельного участка

Земельный участок	
Вид объекта недвижимости	
Лист №1 Раздел 3.2	Всего листов раздела 3.2: 1
17 июня 2019г. № КУВИ-001/2019-13565611	Всего листов выписки: 10
Кадастровый номер:	44:27:020209:68

Сведения о характерных точках границы земельного участка				
Система координат МСК-44				
Номер точки	Координаты, м		Описание закрепления на местности	Средняя квадратичная погрешность определения координат характерных точек границ земельного участка, м
	X	Y		
1	296008.35	1211377.15	4	0.1
2	296016.55	1211385.79	-	0.1
3	296016.97	1211386.23	-	0.1
4	296019.4	1211388.73	-	0.1
5	296029.55	1211399.17	-	0.1
6	296025.73	1211403.1	-	0.1
7	296017.61	1211410.2	-	0.1
8	296004.64	1211421.57	-	0.1
9	296003.93	1211420.98	-	0.1
10	296002.37	1211419.69	-	0.1
11	295983.74	1211404.38	-	0.1
12	295990.39	1211397.11	-	0.1
13	295993.32	1211393.92	-	0.1
14	295996.66	1211390.2	-	0.1
15	296003.34	1211382.73	-	0.1
16	296008.35	1211377.15	-	0.1

Полное наименование должности	Подпись	Инициалы, фамилия
	М.П.	

Выписка из Единого государственного реестра недвижимости об объекте недвижимости  
Сведения о частях земельного участка

Земельный участок	
вид объекта недвижимости	
Лист №1 Раздел 4	Всего листов выписки: 10
Всего листов раздела 4: 2	Всего разделов: 7
17 июня 2019г. № КУВИ-001/2019-13565611	
Кадастровый номер: 44:27:020209:68	
Учетный номер части: 1	
План (чертеж, схема) части земельного участка	
	
Масштаб 1:300	Условные обозначения:
полное наименование должности	
подпись	
инициалы, фамилия	

М.П.

Земельный участок  
вид объекта недвижимости

Лист №2 Раздел 4

Всего листов раздела 4: 2

Всего разделов: 7

Всего листов выписки: 10


17 июня 2019г. № КУВИ-001/2019-13565611

Кадастровый номер:

44:27:020209:68

План (чертеж, схема) части земельного участка

Учетный номер части: 2



Масштаб 1:300

Основные обозначения:

Полное наименование должности

подпись

инициалы, фамилия

М.П.

Выписка из Единого государственного реестра недвижимости об объекте недвижимости  
Сведения о частях земельного участка

Земельный участок	
вид объекта недвижимости	
Лист №1 Раздел 4.1	Всего листов раздела 4.1: 1
Всего разделов: 7	
Всего листов выписки: 10	
17 июня 2019г. № КУВИ-001/2019-13565611	
Кадастровый номер: 44:27:020209:68	

Учетный номер части	Площадь, м2	Содержание ограничения в использовании или ограничения права на объект недвижимости или обременения объекта недвижимости
1	2	3
1	128	данные отсутствуют
2	55	данные отсутствуют

полное наименование должности	подпись	инициалы, фамилия
-------------------------------	---------	-------------------

М.П.



Выписка из Единого государственного реестра недвижимости об объекте недвижимости  
Сведения о частях земельного участка

Земельный участок	
Вид объекта недвижимости	
Лист №1 Раздел 4.2	Всего листов раздела 4.2: 2
Всего разделов: 7	
Всего листов выписки: 10	
17 июня 2019г. № КУВИ-001/2019-13565611	
Кадастровый номер: 44:27:020209:68	

Сведения о характерных точках границы части (частей) земельного участка				
Учетный номер части: 1				
Система координат МСК-44				
Номер точки	Координаты, м		Описание закрепления на местности	Средняя квадратичная погрешность определения координат характерных точек границ земельного участка, м
	X	Y		
1	2	3	4	5
1	296019.4	1211388.73	-	0.1
2	295996.81	1211402.83	-	0.1
3	295990.39	1211397.11	-	0.1
4	295993.32	1211393.92	-	0.1
5	295997.21	1211397.86	-	0.1
6	296016.55	1211385.79	-	0.1
7	296016.97	1211386.23	-	0.1
8	296019.4	1211388.73	-	0.1

Полное наименование должности		Подпись	Инициалы, фамилия
		М.П.	

Земельный участок		Земельный участок		
вид объекта недвижимости		вид объекта недвижимости		
Лист №2	Раздел 4.2	Всего листов раздела 4.2: 2	Всего разделов: 7	
Всего листов выписки: 10		Всего листов выписки: 10		
17 июня 2019г. № КУВИ-001/2019-13565611				
Кадастровый номер: 44:27:020209:68				
Сведения о характерных точках границы части (частей) земельного участка				
Учетный номер части: 2				
Система координат МСК-44				
Номер точки	Координаты, м		Описание закрепления на местности	Средняя квадратичная погрешность определения координат характерных точек границ земельного участка, м
	X	Y		
1	2	3	4	5
1	296029.55	1211399.17	-	0.1
2	296025.73	1211403.1	-	0.1
3	296017.61	1211410.2	-	0.1
4	296014.18	1211412.5	-	0.1
5	296003.93	1211420.98	-	0.1
6	296002.37	1211419.69	-	0.1
7	296012.99	1211410.9	-	0.1
8	296029.55	1211399.17	-	0.1

полное наименование должности	подпись	инициалы, фамилия
-------------------------------	---------	-------------------

М.П.