










Условные обозначения:

-  - существующие общественные и жилые здания
-  - существующая красная линия
-  - граница кадастрового квартала
-  - граница существующих земельных участков
-  - граница охранных зон инженерных коммуникаций
-  - зона подтопления и территория с глубиной залегания грунтовых вод до 2-х метров
-  - граница проекта межевания
-  - граница катастрофического затопления
-  - водоохранная зона

				ПРОЕКТ МЕЖЕВАНИЯ ТЕРРИТОРИИ, ОГРАНИЧЕННОЙ УЛИЦАМИ НИЖНЯЯ ДЕБРЯ, ПОДПАШЕВА, ЛЕСНОЙ, ПЕРЕУЛКОМ КОРОТКИМ			
				Чертеж границ существующих земельных участков, зон с особыми условиями использования территории	СТАДИЯ Р	ЛИСТ 12	ЛИСТОВ 16
				МАСШТАБ 1:1000	МКУ в Костроме "Центр градостроительства"		