



18 МАРТА
2018 ГОДА

**НАРОДНОЕ
ГОЛОСОВАНИЕ**



город Кострома

В 2017 году стартовал федеральный проект «Современная городская среда»



www.minstroyrf.ru
www.gorodsreda.ru

КАК СДЕЛАТЬ СВОЙ ГОРОД КОМФОРТНЫМ?



Шаг 1:

Вы предлагаете, какое общественное пространство вашего города должно быть благоустроено в 2018 году



Шаг 2:

Не позднее 16 февраля список общественных пространств, набравших больше всего голосов публикуется в СМИ



Шаг 3:

До 1 марта в СМИ размещаются дизайн-проекты общественных пространств, разработанные творческими командами



Шаг 4:

Вы участвуете в общественных обсуждениях, предложенных дизайн-проектов



Шаг 5:

С 16 по 23 марта вы выбираете готовый проект, который будет реализован в 2018 году в вашем городе

#ЖКХменяется
#ГОРОДАменяются

#Тывыбираешь



МИНИСТРОЙ РОССИИ
www.minstroyrf.ru
и федеральной проекции
«Современная городская среда»

ТЫ ВЫБИРАЕШЬ, КАКИМ БУДЕТ ТВОЙ ГОРОД!

Финансирование муниципальной программы города Костромы

«Формирование современной городской среды на 2017 год»

В 2017 году 100 млн:

- * - бюджет города - **24 млн;**
- * - областной бюджет - **5 млн;**
- * - федеральный бюджет - **71 млн.**

В том числе благоустройство:

- дворовых территорий - **60 млн;**
- общественных территорий - **40 млн.**

**Финансирование муниципальной программы
города Костромы "Формирование современной городской среды"
на 2018 -2022 годы**

- * Общий объем средств **601,6 млн**, из них:
- * федеральный бюджет – 429 млн;
- * бюджет города Костромы – 145 млн;
- * областной бюджет – 22 млн;
- * внебюджетные источники - 5 млн.

Результат программы благоустройства:

- * **258** дворовых территорий;
- * **5** общественных территорий.

ПРАВИТЕЛЬСТВО РОССИЙСКОЙ ФЕДЕРАЦИИ

ПОСТАНОВЛЕНИЕ
от 16 декабря 2017 г. N 1578

О ВНЕСЕНИИ ИЗМЕНЕНИЙ В ПРАВИЛА ПРЕДОСТАВЛЕНИЯ И РАСПРЕДЕЛЕНИЯ СУБСИДИЙ ИЗ ФЕДЕРАЛЬНОГО БЮДЖЕТА БЮДЖЕТАМ СУБЪЕКТОВ РОССИЙСКОЙ ФЕДЕРАЦИИ НА ПОДДЕРЖКУ ГОСУДАРСТВЕННЫХ ПРОГРАММ СУБЪЕКТОВ РОССИЙСКОЙ ФЕДЕРАЦИИ И МУНИЦИПАЛЬНЫХ ПРОГРАММ ФОРМИРОВАНИЯ СОВРЕМЕННОЙ ГОРОДСКОЙ СРЕДЫ

обеспечить в целях отбора общественных территорий, подлежащих в рамках реализации муниципальных программ на 2018 - 2022 годы благоустройству в первоочередном порядке в 2018 году и по решению органа местного самоуправления - в 2019 году, проведение органами местного самоуправления муниципальных образований с численностью населения свыше 20 тыс. человек голосования по отбору таких общественных территорий в порядке, установленном правовым актом органа местного самоуправления, принятым не позднее 31 декабря 2017 года, с учетом положений пункта 14(2) настоящих Правил и методических рекомендаций, утвержденных Министерством строительства и жилищно-коммунального хозяйства Российской Федерации;

9 апреля 2017 года в городе Костроме состоялось народное голосование по выбору общественных территорий для благоустройства

ОПРОСНЫЙ ЛИСТ	
для проведения народного голосования 9 апреля 2017 года	(подпись) _____ (подпись) _____
Какую наиболее посещаемую муниципальную территорию щего пользования города Костромы Вы считаете необходимым благоустроить в первую очередь?	
РАЗЪЯСНЕНИЕ ПОРЯДКА ЗАПОЛНЕНИЯ ОПРОСНОГО ЛИСТА: ге любой знак в пустом квадрате справа от наименования одной или нескольких территорий, в пользу которых Вами сделан выбор.	
<i>парк «Берендеевка»</i>	<input type="checkbox"/>
<i>территория парковой зоны у памятника В.И. Ленину</i>	<input type="checkbox"/>
<i>беговая (спортивная) площадка в микрорайоне Козелино по проезду Коминтерна 2- у, возле домов 29-31</i>	<input type="checkbox"/>
<i>вер и овраг в районе улицы Подлипаева</i>	<input type="checkbox"/>
<i>парк бывшей усадьбы Ратьковых (пос. Селище), по улице Городская, 25</i>	<input type="checkbox"/>
<i>вер по улице Федосеева от улицы Борьбы до улицы Красная Слобода</i>	<input type="checkbox"/>
<i>бережная левого берега реки Волга от дома 2а по ул. 1 Мая до автопешеходного ста</i>	<input type="checkbox"/>
<i>часть территории поселка Кустово</i>	<input type="checkbox"/>
<i>вер и тротуар со стороны улицы Советская по фасаду дома 100 и Петровского дльвара</i>	<input type="checkbox"/>
<i>парк в районе улицы Нариманова до улицы Железнодорожная</i>	<input type="checkbox"/>
<i>спортивный сквер за зданием спорткомплекса «Спартак» до улицы Дальней</i>	<input type="checkbox"/>
<i>вер по улице Комсомольская, от улицы Симановского до улицы Козуева</i>	<input type="checkbox"/>
<i>парк в районе домов 7, 13, 15, 17 микрорайона Юбилейный</i>	<input type="checkbox"/>
<i>площадь Архитектора Рыбниковой (улица Ленина в районе дома 149)</i>	<input type="checkbox"/>
<i>территория по улице Михалевская, между домами 7-13</i>	<input type="checkbox"/>
<i>парк в районе улицы Озерная</i>	<input type="checkbox"/>
<i>парк на территории, ограниченной урезом реки Волга, ул. Нижне-Набережная, олмовая, Дачная, Евгения Ермакова, Чернигинская набережная, железнодорожным остом</i>	<input type="checkbox"/>
<i>территория в районе парка Победы</i>	<input type="checkbox"/>

Итоги народного голосования 2017 года

1. парк Берендеевка (2017 год);
2. парк на территории, ограниченной урезом реки Волга, ул. Нижне-Набережная, Холмовая, Дачная, Евгения Ермакова, Чернигинская набережная, железнодорожным мостом (2018 год);
3. парк Победы (2019 год).

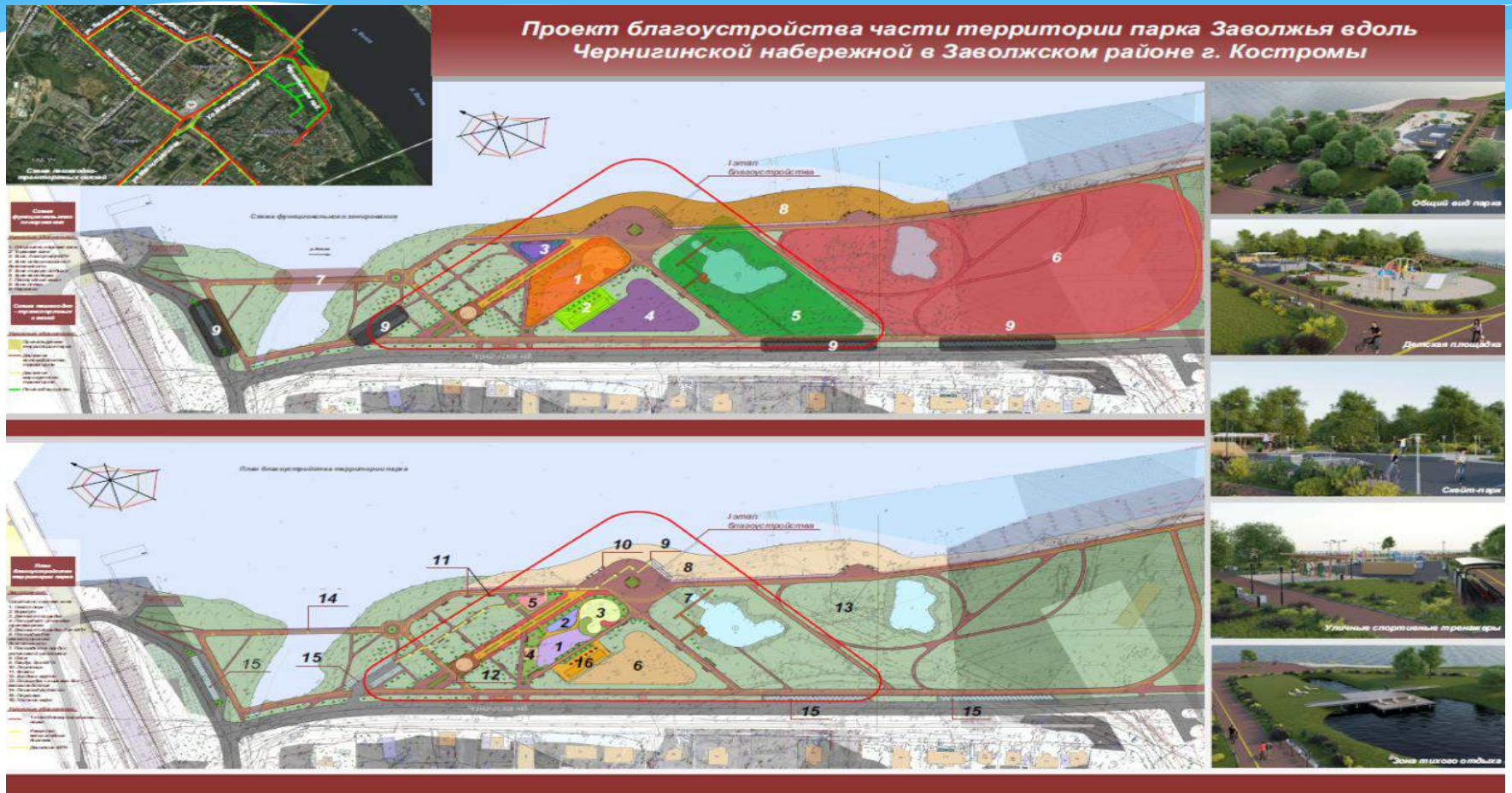
Вопросы народного голосования 2018 года

- 1) Какая часть общественной территории вдоль реки Волги **в Заволжском районе** в соответствии с дизайн-проектом должна быть благоустроена **в 2018 году?**
- 2) Какая часть общественной территории в районе **парка Победы** в соответствии с дизайн-проектом должна быть благоустроена **в 2019 году?**

Дизайн-проекты парка в Заволжском районе



Территория в районе Чернигинской набережной



Территория в районе Чернигинской набережной

Проект благоустройства части территории парка Заволжья вдоль Чернигинской набережной в Заволжском районе г. Костромы

I этап благоустройства

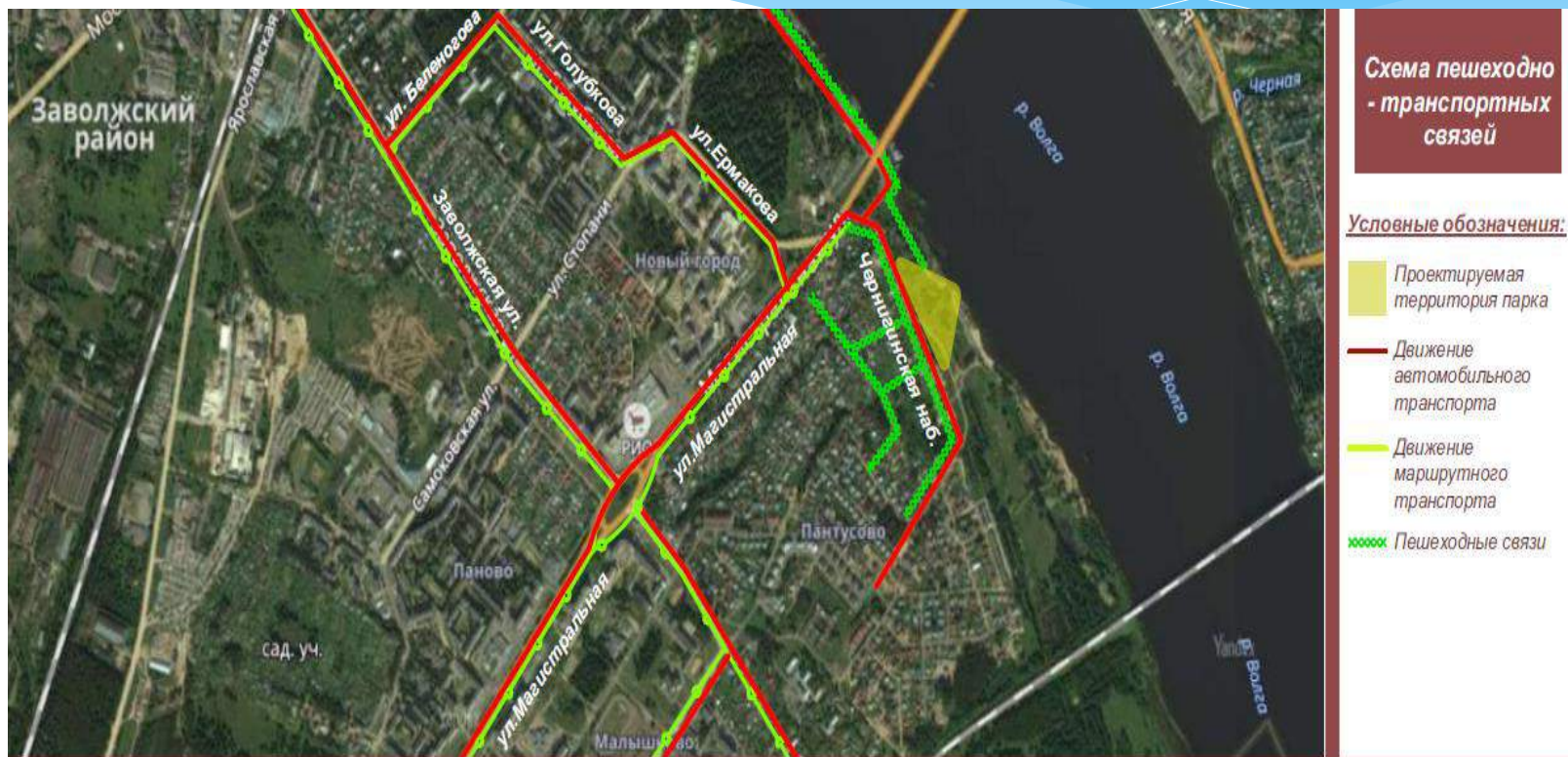


Схема
функционального
зонирования

Условные обозначения:

1. Спортивно-игровая зона
2. Торговая зона
3. Зона, доступная МГН
4. Зона инвестиционной деятельности
5. Зона тихого отдыха
6. Зона велопарка
7. Пешеходный мост
8. Зона пляжа
9. Парковки

Территория в районе Чернигинской набережной



Территория в районе Чернигинской набережной



Общий вид парка



Детская площадка

Территория в районе Чернигинской набережной



* Дизайн-проект общественной территории вдоль Чернигинской набережной



* ? Дизайн-проект представлен инициативной группой жителей Заволжья в составе: Федоров А.В., Бугрова Е.А, Куфтяк А. А.

- * Обустройство пляжа;
- * места отдыха;
- * уличное освещение;
- * пешеходные и велосипедные дорожки;
- * спортивной и детской площадки,
- * скейт-парк;
- * отдельная специализированная детская площадка для маломобильных групп населения;
- * зона инвестиционной деятельности (площадка для проведения городских мероприятий и праздников, выездной торговли без возведения объектов капитального строительства);
- * современная уличная мебель различных малых форм, в том числе информационные табло, декоративные элементы;
- * обустройство авто- и велопарковок.

Территория в районе улицы Набережная. Проект студентов КГСХА

Дизайн-проект общественной территории вдоль реки Волги в Заволжском районе

Ситуационная схема

Схема функционального зонирования

Схема транспортно-пешеходных связей

Генплан М 1:2000

Обзорная площадка "Кострома"

Причал "Костромская Ладья"

Выставка "Малая Кострома"

Сад скульптур

Видовая площадка - мост - "Арка"

Технико-экономические показатели:		Авторский коллектив:	
1. Площадь озеленения, га	1,00	Руководитель: зав. кафедрой "Архитектура и изобразительные дисциплины", к.ф.н., доцент Философа Ирина Михайловна	Составители: Кузнецова Анастасия Алексеевна Нумеровые Екатерина Сергеевна Смирнов Владимир Владимирович Лисицкий Дарья Андреевна
2. Площадь водоемов, га	0,80		
3. Площадь озеленения, га	2,77		
4. Площадь водоемов, га	1,00		
5. Площадь озеленения, га	1,00		
6. Площадь водоемов, га	0,28		
7. Площадь озеленения, га	0,28		

Площадка для скейтбординга

Детский лабиринт

Площадка "Робинзон"

Площадка "Шахматный клуб"

"Сеть рыболова"

Территория в районе улицы Набережная. Проект студентов КГСХА



Экспликация к генплану.

№	Наименование
1	Входная площадка
2	Информационный стенд - карта территории
3	Декоративно-скульптурная композиция "Кострома"
4	Ярмарочная площадка "Город ремесел"
5	Выставка "Малая Кострома" (макетная экспозиция памятников архитектуры)
6	Спенсическое пространство общественных мероприятий
7	Обзорная площадка
8	Видовая площадка - мост - "Арка"
9	Террасированный сад (низкорослые хвойники, многолетние цветы)
10	Пункты проката спортивного и пр. инвентаря (включающие с/у)
11	Площадка для скейтбординга
12	Волейбольная площадка
13	Баскетбольная площадка
14	Площадка для паркура
15	Площадка "Скалолаз"
16	Спуск "Ватрушка" (в зимний период)
17	Площадка "Шахматный клуб" (большие и малые шахматы)
18	Интерактивная площадка "Робинзон"
19	Детский лабиринт "Колобок"
20	Детская площадка "Песочное царство"
21	Детский трек "Формула 1"
22	Сад скульптур (постоянная экспозиция) - в зимнее время - территория конкурсов снежно-ледовых скульптур
23	Причал "Костромская Ладья" - в летнее время - плавание на ладье - в зимнее время - начало маршрута по р. Волге на снегоходах
24	Набережная
25	Настил для отдыха "Сеть рыболова" для отдыха на набережной
26	Беседки тихого отдыха
27	Площадка отдыха - каток с елкой в зимнее время
28	Парковка

Территория в районе улицы Набережная. Проект студентов КГСХА



- * ✦ Дизайн-проект представлен творческой группой в составе студентов архитектурно-строительного факультета КГСХА .
- * ✦ Цель проектирования парка концептуально определена идеей <Кострома-Волга>.

- * Входная зона;
- * Основная прогулочная аллея декоративно-скульптурные группы и фонтаны;
- * зоны общественных мероприятий, детского отдыха, оздоровительные и прогулочные маршруты;
- * площадка для массовых мероприятий <Город ремесел>;
- * сцена;
- * экспозиция <Малая Кострома>;
- * видовой мост;
- * интерактивная площадка и лабиринт;
- * площадки для спортивных игр, скалодром, место для скейтбординга, спуск для катания в зимнее время, пункты проката;
- * сад скульптур и площадки для тихого отдыха;
- * причал в акватории реки - стилизованная костромская ладья с возможностью водных прогулок;
- * сеть дорожек для прогулок, катания на велосипедах, роликах, самокатах, лыжах;
- * зона парковки и хозяйственная зона.

Территория в районе улицы Набережная. Проект студентов КГУ



Территория в районе улицы Набережная. Проект студентов КГУ

Входная площадка "Аллея"



Входная группа с арт-объектом и информационным стендом



Скейтпарк



"Голландский парк скульптур"



Территория парк Победы, проект группы общественных организаций

ПАРК ПОБЕДЫ В ГОРОДЕ КОСТРОМЕ



ЭКСПЛИКАЦИЯ

1. Входная группа «Триумфальная арка»
2. Площадка с фонтаном
3. Аллея Героев Советского Союза
4. Аллея кавалеров ордена Славы
5. Площадка воинских частей, участвовавших в ВОВ, воевавших в Костромской области, восточной области и победу
6. Аллея и площадь воинов-пограничников
7. Аллея и площадь ракетчиков в локальных конфликтах
8. Аллея и площадь десантников
9. Аллея и площадь танкистов русской армии
10. Аллея Героев Советского Союза
11. Аллея Героев Советского Союза и участников войны, восточной области и победы
12. Аллея и площадь воинов-пограничников

Перечень общественных организаций, представивших проект

- * Общественная палата Костромской области,
- * Костромская региональная организация ветеранов «Российский Союз ветеранов»,
- * Костромское региональное отделение Общероссийского общественного движения по увековечиванию памяти павших при защите Отечества «Поисковое движение России»
- * Военно-исторический отдел Костромского музея заповедника
- * Рытов Владимир Витальевич – член Союза архитекторов России, генеральный директор ООО «М.АРТ»;

- * ? Дизайн-проект представлен инициативной общественных организаций.

- * ✦ Основная концепция развития территории основана на прямом назначении парка и направлена на военно-патриотическое воспитание молодежи Костромской области, увековечивание памяти героев-костромичей, участников Великой Отечественной войны, ветеранов боевых действий, тружеников тыла, ветеранов военной службы и труда.

- * входная группа с площадью для проведения массовых мероприятий;
- * Аллея Славы с установкой мемориальных досок с именами Героев Советского Союза и Героев России, полных кавалеров ордена Славы, Героев труда и Тружеников тыла, а также ветеранов-военачальников, внесших большой вклад в послевоенное развитие Костромской области;
- * фонтан;
- * площадь ветеранов (карты-схемы боевого пути воинских частей и подразделений, сформированных из призывников-граждан города Костромы и Костромской области);
- * аллеи, посвящённые родам и видам войск;
- * хозяйственный блок с размещением туалетов;
- * строительство всех необходимых инженерных систем;
- * скамейки и места отдыха.

Территория парк Победы, проект ООО «СтройПроектСервис»



ПРОЕКТ БЛАГОУСТРОЙСТВА ПАРКА ПОБЕДЫ В ГОРОДЕ КОСТРОМА



9. ГЛАВНЫЙ ВХОД



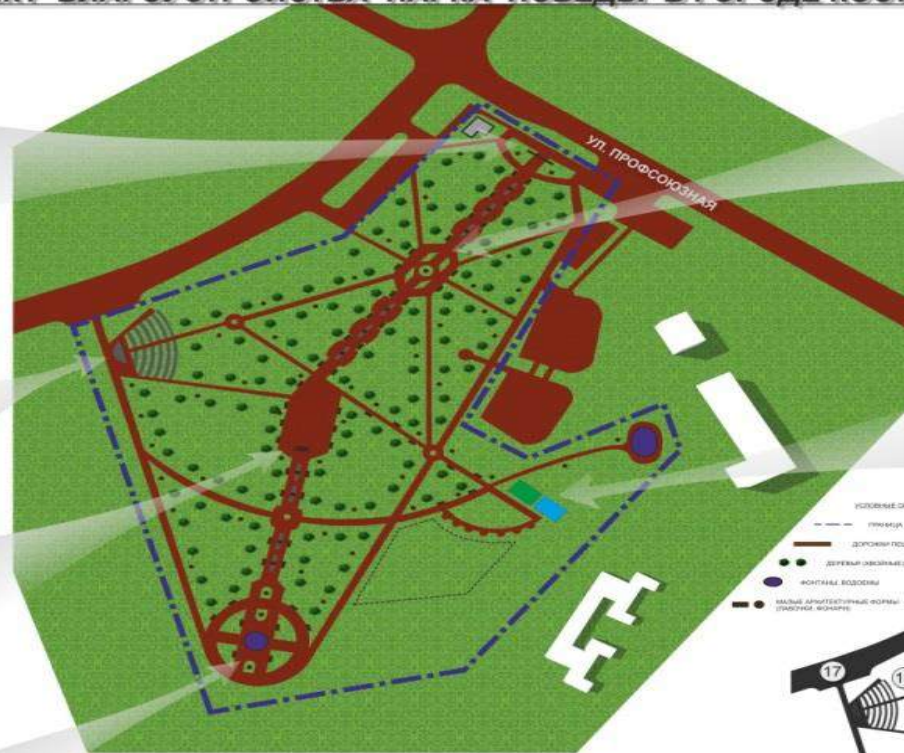
16. АМФИТЕАТР ОТКРЫТЫЙ



3. МОНУМЕНТ ГЕРОЯМ ВОИНСКОЙ СЛАВЫ



18. ПЛОЩАДЬ ФОНТАНА



ЭКСПЛИКАЦИЯ ГЕНПЛАНА

1. АЛЛЕЯ СЛАВЫ (МЕСТА РАЗМЕЩЕНИЯ МЕМОРИАЛЬНЫХ ОБЪЕКТОВ И ПАМЯТНЫХ ЗНАКОВ)
2. ПЛОЩАДЬ ГЕРОЕВ
3. ПЛОЩАДЬ ВЕТЕРАНОВ (МОНУМЕНТ ГЕРОЯМ ВОИНСКОЙ СЛАВЫ)
4. АЛЛЕЯ ТРУЖЕНИКОВ ТЫЛА И ГЕРОЕВ СОЦИАЛИСТИЧЕСКОГО ТРУДА
5. АЛЛЕЯ 1812 ГОДА
6. АЛЛЕЯ ВЕТЕРАНОВ ВНЕШНИХ ВЛАД В РАЗВИТИЕ КОСТРОМСКОЙ ОБЛАСТИ В ПОСЛЕ ВОЕННЫЕ ГОДЫ
7. АЛЛЕЯ ОГРАНИЧИТЕЛЕЙ
8. АЛЛЕЯ РАКЕТЧИКОВ И ВОЕННЫХ СТРОИТЕЛЕЙ
9. ГЛАВНЫЙ ВХОД (ИНФОРМАЦИОННЫЕ СТЕНЫ, СУВЕНИРНЫЕ ЛАВЧКИ)
10. АДМИНИСТРАТИВНО-ХОЗЯЙСТВЕННЫЙ БЛОК (ТУАЛЕТЫ, МЕДИЦИНСКИЙ ПУНКТ)

1. АЛЛЕЯ СЛАВЫ



19. ДЕТСКИЕ ПЛОЩАДКИ



11. ПЛОЩАДКИ ДЛЯ РАЗМЕЩЕНИЯ ВОЕННОЙ ТЕХНИКИ (СУЩЕСТВУЮЩАЯ)
12. СПОРТИВНАЯ ПЛОЩАДКА (СУЩЕСТВУЮЩАЯ)
13. ПАМЯТНИК РАКЕТЧИКАМ И ВОЕННЫМ СТРОИТЕЛЯМ (СУЩЕСТВУЮЩИЙ)
14. ВОДОЕМ (СУЩЕСТВУЮЩИЙ)
15. ПАРКОВКА ДЛЯ ПОСЕТИТЕЛЕЙ ПАРКА
16. АМФИТЕАТР ОТКРЫТЫЙ
17. ПАРКОВКА ДЛЯ ПОСЕТИТЕЛЕЙ АМФИТЕАТРА (СЛУЖЕБНЫЙ ВЪЕЗД)
18. ПЛОЩАДЬ ФОНТАНА
19. ДЕТСКИЕ И СПОРТИВНЫЕ ПЛОЩАДКИ
20. ПЛОЩАДКА ДЛЯ РЕКОНСТРУКЦИИ ВОЕННЫХ ДЕЙСТВИЙ

Проектная организация: ООО «СтройПроектСервис»
 Главный архитектор проекта: ГИЛЬДИН
 Информационный архитектор: ДАВЫДОВ И С.
 Технический архитектор: ВОИНСКИЙ С.В.
 Автор проекта: КОСТЮКОВИЧЕВ
 Организация по выполнению проектных работ: ООО «МеталлСтрой»
 КОСТРОМА. 2018г.

* ? Дизайн-проект представлен проектной организацией ООО «СтройПроектСервис».

* Главный вход в парк (четыре колонны высотой 4 метра с входными воротами):

- * устройство тротуаров из бетонной тротуарной плитки;
- * посадка хвойных деревьев;
- * устройство малых архитектурных форм и элементов освещения;
- * установка монументов героям воинской славы, Героям Советского Союза, Героям России и полным кавалерам <Ордена Славы>;
- * детские и спортивные площадки;
- * фонтан;
- * открытый амфитеатр;
- * площадка для размещения военной техники;
- * административно-хозяйственный блок.

Вопрос №2 народного голосования 2018 года

"Благоустройство территории (в том числе спортивной площадки) **какой ШКОЛЫ** города Костромы должно быть включено в **2018 году** в заявку на областной конкурс общественных инициатив?"

Предварительная регистрация



**НАРОДНОЕ
ГОЛОСОВАНИЕ**

**18 МАРТА
2018 ГОДА**



КАРТА ПРЕДВАРИТЕЛЬНОЙ РЕГИСТРАЦИИ
УЧАСТНИКА НАРОДНОГО ГОЛОСОВАНИЯ

___ / 100

Фамилия

Имя

Отчество

Действительно при предъявлении паспорта

Как принять участие в народном голосовании

- 1 Прийти **18 марта** 2018 года с 8-00 до 20-00 в пункт опроса на своем избирательном участке. Не забудьте взять с собой паспорт и карту предварительной регистрации.
- 2 В пункте опроса получите опросные листы для голосования. Обладатели карт проходят регистрацию по упрощенной процедуре!
- 3 Сделать свой выбор, поставив галочку или другой знак в квадрате напротив выбранного варианта на опросных листах.
- 4 Опустить опросные листы в специальную урну для голосования.

По итогам народного голосования будут выбраны:
- дизайн-проект парка в Заволжском районе;
- дизайн-проект парка Победы;
- школы, территории которых будут благоустроены.

Действительно при предъявлении паспорта

Предварительная регистрация

- * Упрощает процедуру получения гражданином опросных листов в день голосования;
- * Предусмотрена решением Думы города Костромы от 15 февраля 2018 года №24;
- * Осуществляется в период с 16 февраля по 15 марта 2018 года.



#ГОРОДА
МЕНЯЮТСЯ

18 МАРТА
2018 ГОДА

НАРОДНОЕ ГОЛОСОВАНИЕ

ВЫБЕРИ
ДИЗАЙН-ПРОЕКТ
ПАРКА



БОЛЕЕ ПОДРОБНУЮ ИНФОРМАЦИЮ МОЖНО
ПОЛУЧИТЬ ПО ТЕЛЕФОНУ ГОРЯЧЕЙ ЛИНИИ:

(4942) 45-76-51

ИЛИ НА САЙТЕ АДМИНИСТРАЦИИ
ГОРОДА КОСТРОМЫ:

GRADKOSTROMA.RU