








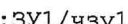
улица Никитская, 20



МСК-44, зона 1

Масштаб 1:500

Условные обозначения:

-  - Существующая часть границы, имеющиеся в ЕГРН сведения о которой достаточны для определения ее местоположения
-  - Вновь образованная часть границы, сведения о которой достаточны для определения ее местоположения
-  - Характерная точка границы, сведения о которой позволяют однозначно определить ее положение на местности
-  :566 - Обозначение земельного участка, сведения о котором имеются в ЕГРН
-  - Граница кадастрового квартала
-  44:27:080428 - Обозначение кадастрового квартала
-  :3У1 - Обозначение образуемого земельного участка
-  :3У1/чзу1 - Обозначение части земельного участка

Утверждена

(наименование документа об утверждении, включая наименования органов государственной власти или

органов местного самоуправления, принявших решение об утверждении схемы или

подписавших соглашение о перераспределении земельных участков)

от _____ № _____

Схема расположения земельного участка или земельных участков на кадастровом плане территории

Площадь земельного участка _____ 400 м²		
(указывается проектная площадь образуемого земельного участка, вычисленная с использованием технологических и программных средств, в том числе размещенных на официальном сайте федерального органа исполнительной власти, уполномоченного Правительством Российской Федерации на осуществление государственного кадастрового учета, государственной регистрации прав, ведение Единого государственного реестра недвижимости и предоставление сведений, содержащихся в Едином государственном реестре недвижимости, в информационно-телекоммуникационной сети "Интернет" (далее - официальный сайт), с округлением до 1 квадратного метра. Указанное значение площади земельного участка может быть уточнено при проведении кадастровых работ не более чем на десять процентов)		
Обозначение характерных точек границ	Координаты, м	
	(указываются в случае подготовки схемы расположения земельного участка с использованием технологических и программных средств, в том числе размещенных на официальном сайте. Значения координат, полученные с использованием указанных технологических и программных средств, указываются с округлением до 0,01 метра)	
	X	Y
1	2	3
н1	290 449,67	1 214 585,40
н2	290 450,46	1 214 606,42
1	290 450,05	1 214 606,45
2	290 444,43	1 214 606,75
3	290 433,84	1 214 607,34
н3	290 431,41	1 214 607,47
н4	290 430,46	1 214 586,79
н1	290 449,67	1 214 585,40

Местоположение объекта: Российская Федерация, Костромская область, Кострома г, Никитская ул