

Пояснительная записка
к проекту постановления Администрации города Костромы
«О внесении изменений в постановление Администрации города Костромы от
12 августа 2013 года № 1772 «Об утверждении схем границ, прилегающих к
некоторым организациям и объектам территорий, на которых не допускается
розничная продажа алкогольной продукции, на территории города
Костромы»

В связи с принятием Верховным Судом Российской Федерации определения от 6 июня 2018 года № 310-КГ18-4436, в котором студенческие общежития отнесены к образовательным учреждениям, а также в соответствии с представлением прокуратуры города Костромы от 15 ноября 2018 года № 7-575-2018 о необходимости внесения изменений в Постановление Администрации города Костромы от 12.08.2013 № 1772 «Об утверждении схем границ прилегающих к некоторым организациям и объектам территорий, на которых не допускается розничная продажа алкогольной продукции, на территории города Костромы» и утверждении схем границ зданий, строений, сооружений, помещений, находящихся во владении, распоряжении и (или) пользовании образовательных организаций, территорий, прилегающих к зданиям, строениям, сооружениям, помещениям, находящимся во владении и (или) пользовании образовательных организаций, в том числе общежития, требуется утверждение схем границ прилегающих территорий к зданиям студенческих общежитий.

Целью предлагаемого правового регулирования является реализация полномочий органов местного самоуправления в обеспечении функции по определению границ прилегающих к организациям и объектам территорий, на которых не допускается розничная продажа алкогольной продукции в соответствии со статьей 16 Федерального закона № 171-ФЗ, актуализация сведений в отношении вышеуказанных организаций и объектов.

Настоящим Проектом вносятся следующие изменения:

1. 1.572 – 1.582 утверждение схем границ территорий, прилегающих к зданиям, объектам на которых не допускается розничная продажа алкогольной продукции;

2. актуализация графического приложения 368 в связи с изменением наименования организации.

Основной группой субъектов предпринимательской деятельности, чьи интересы будут затронуты предлагаемым Проектом постановления, являются юридические лица и индивидуальные предприниматели, осуществляющие розничную продажу алкогольной продукции в стационарных торговых объектах и розничную продажу алкогольной продукции при оказании услуг общественного питания.

Для указанных субъектов проектом устанавливается обязанность соблюдать отраженные графически границы прилегающих к организациям и объектам территорий, на которых не допускается розничная продажа алкогольной продукции, на территории города Костромы.

В связи с тем, что схемы границ, прилегающих к некоторым организациям и объектам территорий, на которых не допускается розничная продажа алкогольной продукции, на территории города Костромы утверждаются муниципальным правовым актом иной вариант решения проблемы кроме как внесение

соответствующих изменений в постановление Администрации города Костромы от 12 августа 2013 года № 1772 «Об утверждении схем границ, прилегающих к некоторым организациям и объектам территорий, на которых не допускается розничная продажа алкогольной продукции, на территории города Костромы, отсутствует.

В связи с тем, что проект акта направлен исключительно на приведение муниципального правового акта в соответствие с федеральным законодательством и законодательством Костромской области, степень регулирующего воздействия положений, содержащихся в проекте можно определить как низкую.



АДМИНИСТРАЦИЯ ГОРОДА КОСТРОМЫ

ПОСТАНОВЛЕНИЕ

№ _____

О внесении изменений в постановление Администрации города Костромы от 12 августа 2013 года № 1772 «Об утверждении схем границ прилегающих к некоторым организациям и объектам территорий, на которых не допускается розничная продажа алкогольной продукции, на территории города Костромы»

В соответствии с Федеральным законом от 22 ноября 1995 года № 171-ФЗ «О государственном регулировании производства и оборота этилового спирта, алкогольной и спиртосодержащей продукции и об ограничении потребления (распития) алкогольной продукции», постановлением Правительства Российской Федерации от 27 декабря 2012 года № 1425 «Об определении органами государственной власти субъектов Российской Федерации мест массового скопления граждан и мест нахождения источников повышенной опасности, в которых не допускается розничная продажа алкогольной продукции, а также определении органами местного самоуправления границ прилегающих к некоторым организациям и объектам территорий, на которых не допускается розничная продажа алкогольной продукции», постановлением Администрации города Костромы от 1 марта 2013 года № 359 «Об определении границ прилегающих к некоторым организациям и объектам территорий, на которых не допускается розничная продажа алкогольной продукции, на территории города Костромы», руководствуясь статьями 42, 44, частью 1 статьи 57 Устава города Костромы,

ПОСТАНОВЛЯЮ:

1. Внести в постановление Администрации города Костромы от 12 августа 2013 года № 1772 «Об утверждении схем границ прилегающих к некоторым организациям и объектам территорий, на которых не допускается розничная продажа алкогольной продукции, на территории города Костромы» (с изменениями, внесенными постановлениями Администрации города Костромы от 28 марта 2014 года № 746, от 11 июля 2014 года № 1746, от 29 декабря 2014 года № 3592, от 27 мая 2015 года № 1204, от 31 августа 2015 года № 2409, от 3 декабря 2015 года № 3585, от 10 июня 2016 года № 1609, от 9 августа 2016 года № 2181, от 2 марта 2017 года № 472, от 30 марта 2017 года № 703, от 7 июня 2017 года

№ 1677, от 18 августа 2017 года № 2309, от 2 февраля 2018 года № 167, от 25 декабря 2018 года № 2777) следующие изменения:

1.1. дополнить новыми пунктами 1.572 – 1.584 следующего содержания:

«1.572. схему границ территории, прилегающей к зданию (общежитие) федерального государственного бюджетного образовательного учреждения высшего образования «Костромской государственный университет», расположенному по адресу: Российская Федерация, Костромская область, городской округ город Кострома, город Кострома, переулок Воскресенский, дом 17 (приложение 572);

1.573. схему границ территории, прилегающей к зданию (общежитие) федерального государственного бюджетного образовательного учреждения высшего образования «Костромской государственный университет», расположенному по адресу: Российская Федерация, Костромская область, городской округ город Кострома, город Кострома, улица Дальняя, дом 1 (приложение 573);

1.574. схему границ территории, прилегающей к зданию (общежитие) федерального государственного бюджетного образовательного учреждения высшего образования «Костромской государственный университет», расположенному по адресу: Российская Федерация, Костромская область, городской округ город Кострома, город Кострома, улица Дальняя, дом 1б (приложение 574);

1.575. схему границ территории, прилегающей к зданию (общежитие) федерального государственного бюджетного образовательного учреждения высшего образования «Костромской государственный университет», расположенному по адресу: Российская Федерация, Костромская область, городской округ город Кострома, город Кострома, улица Лагерная, дом 15 (приложение 575);

1.576. схему границ территории, прилегающей к зданию (общежитие) федерального государственного бюджетного образовательного учреждения высшего образования «Костромской государственный университет», расположенному по адресу: Российская Федерация, Костромская область, городской округ город Кострома, город Кострома, улица Щемиловка, дом 21 (приложение 576);

1.577. схему границ территории, прилегающей к зданию (общежитие) областного государственного бюджетного профессионального образовательного учреждения «Костромской торгово-экономический колледж», расположенному по адресу: Российская Федерация, Костромская область, городской округ город Кострома, город Кострома, улица Свердлова, дом 40 (приложение 577);

1.578. схему границ территории, прилегающей к зданию (общежитие) областного государственного бюджетного профессионального образовательного учреждения «Костромской техникум торговли и питания», расположенному по адресу: Российская Федерация, Костромская область, городской округ город Кострома, город Кострома, улица Беговая, дом 31 (приложение 578);

1.579. схему границ территории, прилегающей к обособленной территории здания (общежитие) областного государственного бюджетного профессионального образовательного учреждения «Костромской областной медицинский колледж имени Героя Советского Союза С. А. Богомолова», расположенного по адресу: Российская Федерация, Костромская область, городской округ город Кострома, город Кострома, улица Рабочая 5-я, дом 9 (приложение 579);

1.580. схему границ территории, прилегающей к зданию (общежитие) частного учреждения профессионального образования «Костромской технологический техникум», расположенному по адресу: Российская Федерация,

Костромская область, городской округ город Кострома, город Кострома, улица Юношеская, дом 26 (приложение 580);

1.581. схему границ территории, прилегающей к зданию (общежитие) областного государственного бюджетного профессионального образовательного учреждения «Костромской энергетический техникум имени Ф. В. Чижова», расположенному по адресу: Российская Федерация, Костромская область, городской округ город Кострома, город Кострома, улица Симановского, дом 80а (приложение 581);

1.582. схему границ территории, прилегающей к обособленной территории зданий (общежития) федерального государственного казенного военного образовательного учреждения высшего образования «Военная академия радиационной, химической и биологической защиты имени Маршала Советского Союза С. К. Тимошенко (г. Кострома)» Министерства обороны Российской Федерации, расположенных по адресу: Российская Федерация, Костромская область, городской округ город Кострома, город Кострома, улица Никитская, дом 76, Российская Федерация, Костромская область, городской округ город Кострома, город Кострома, улица Никитская, дом 80 (приложение 582)»;

1.2. приложение 368 изложить в новой редакции согласно приложению 1 к настоящему постановлению;

1.3. дополнить новыми приложениями 572 – 582 согласно приложениям 2 - 12 к настоящему постановлению.

2. Настоящее постановление подлежит официальному опубликованию.

Глава Администрации города Костромы

А. В. Смирнов



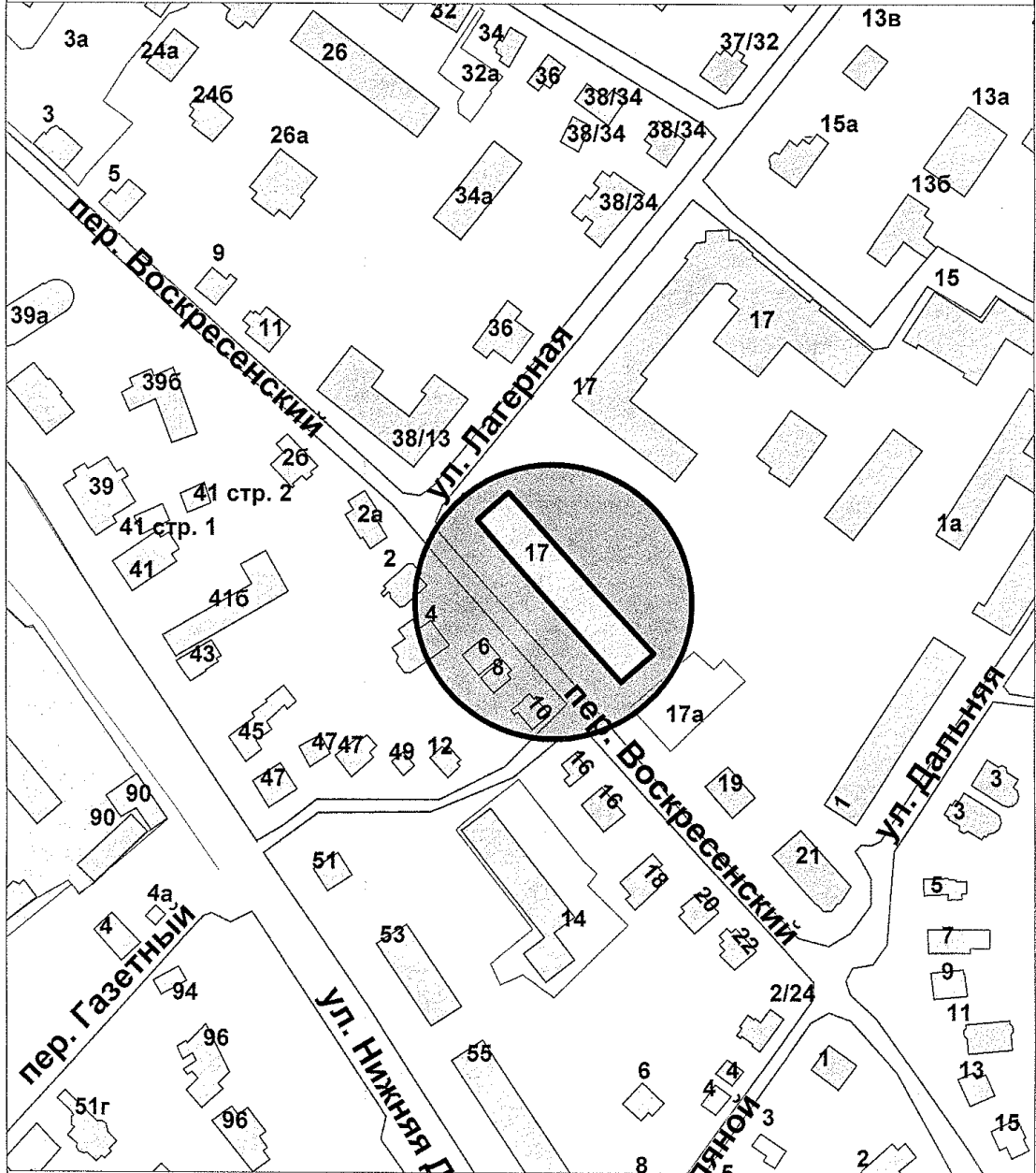
Схема границ прилегающих территорий

федерального государственного бюджетного образовательного
учреждения высшего образования
"Костромской государственной университет"

по адресу: Российская Федерация, Костромская область,
городской округ город Кострома, город Кострома, переулок Воскресенский, дом 17

Приложение _____ к постановлению
Администрации города Костромы
от _____ № _____

Приложение _____ к постановлению
Администрации города Костромы
от 12_08_2013_№_1772_



Управление имущественных и земельных отношений			
	Ф.И.О.	Подпись	Дата
Отдел предоставление земельных участков на торгах			
Начальника отдела	Соколова М.Ю.		26.12.2018
Исполния	Сорокина Д.В.		26.12.2018
Масштаб: 1:2000			

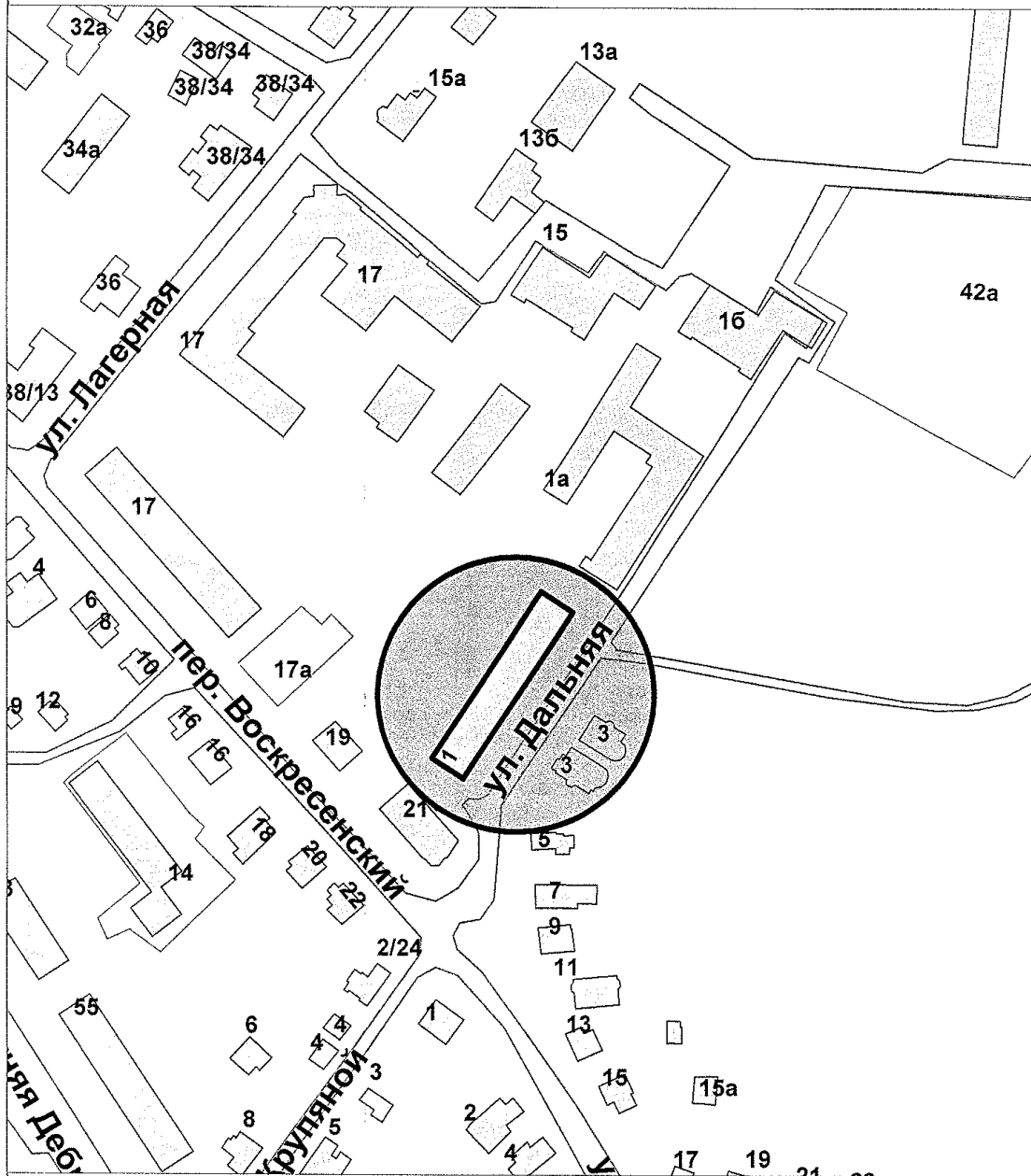
Схема границ прилегающих территорий

федерального государственного бюджетного образовательного
учреждения высшего образования
"Костромской государственной академии культуры и искусств"

по адресу: Российская Федерация, Костромская область,
городской округ город Кострома, город Кострома, улица Дальняя, дом 1

Приложение _____ к постановлению
Администрации города Костромы
от _____ № _____

Приложение _____ к постановлению
Администрации города Костромы
от 12_08_2013 № 1772_



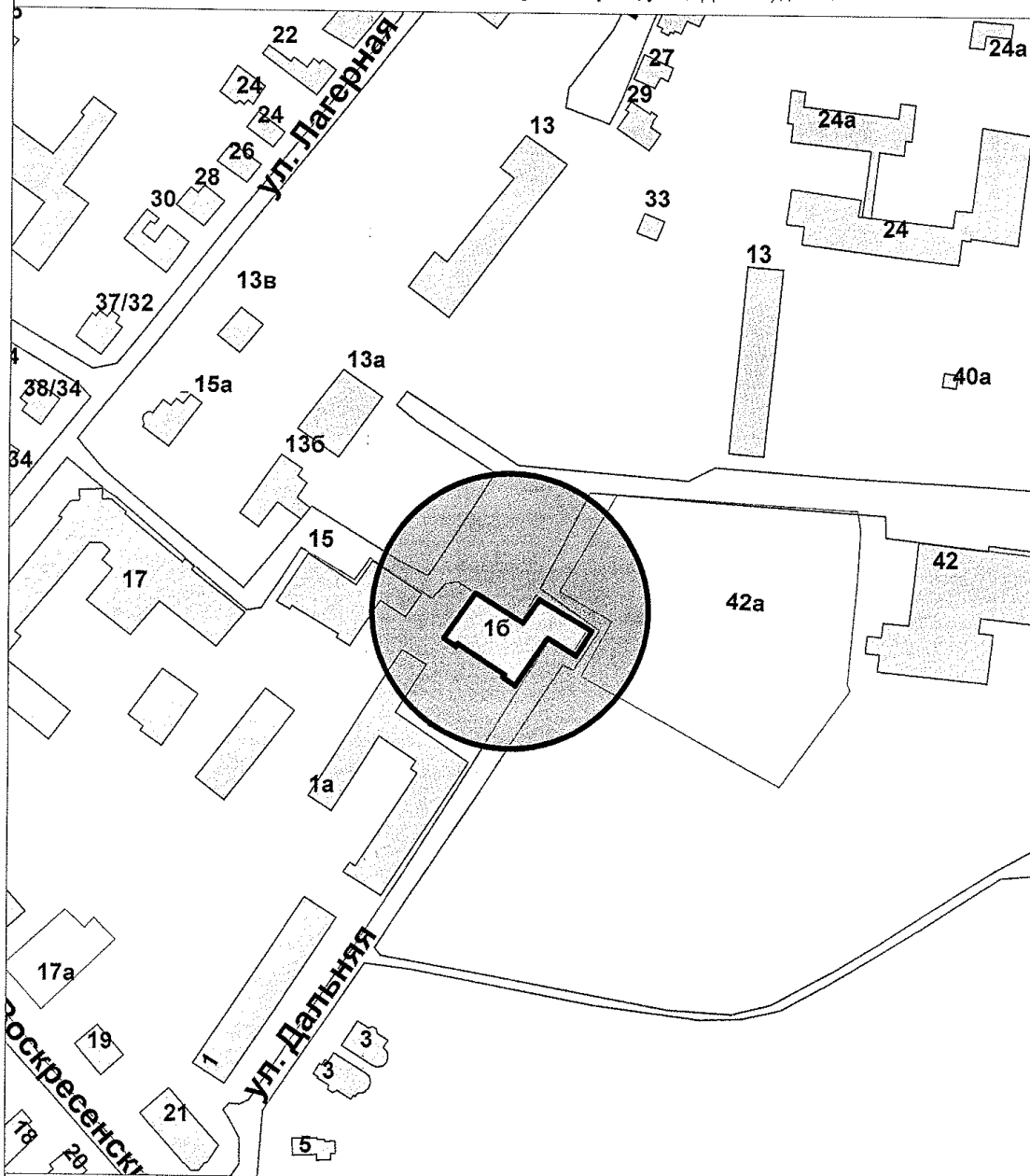
Управление имущественных и земельных отношений			
	Ф.И.О.	Подпись	Дата
Отдел предоставления земельных участков на торгах			
Начальника отдела	Соколова М.Ю.	<i>[Signature]</i>	26.12.2018
Исполнил	Сорокина Д.В.	<i>[Signature]</i>	26.12.2018
Масштаб: 1:2000			

Схема границ прилегающих территорий

федерального государственного бюджетного образовательного учреждения высшего образования "Костромской государственной университет"

по адресу: Российская Федерация, Костромская область, городской округ город Кострома, город Кострома, улица Дальняя, дом 16

Приложение _____ к постановлению
Администрации города Костромы
от _____ № _____
Приложение _____ к постановлению
Администрации города Костромы
от 12_08_2013_ № 1772_



Управление имущественных и земельных отношений			
	Ф.И.О.	Подпись	Дата
Отдел предоставление земельных участков на торгах			
Начальника отдела	Соколова М.Ю.	<i>[Signature]</i>	26.12.2018
Исполнил	Сорокина Д.В.	<i>[Signature]</i>	26.12.2018
			Масштаб: 1:2000

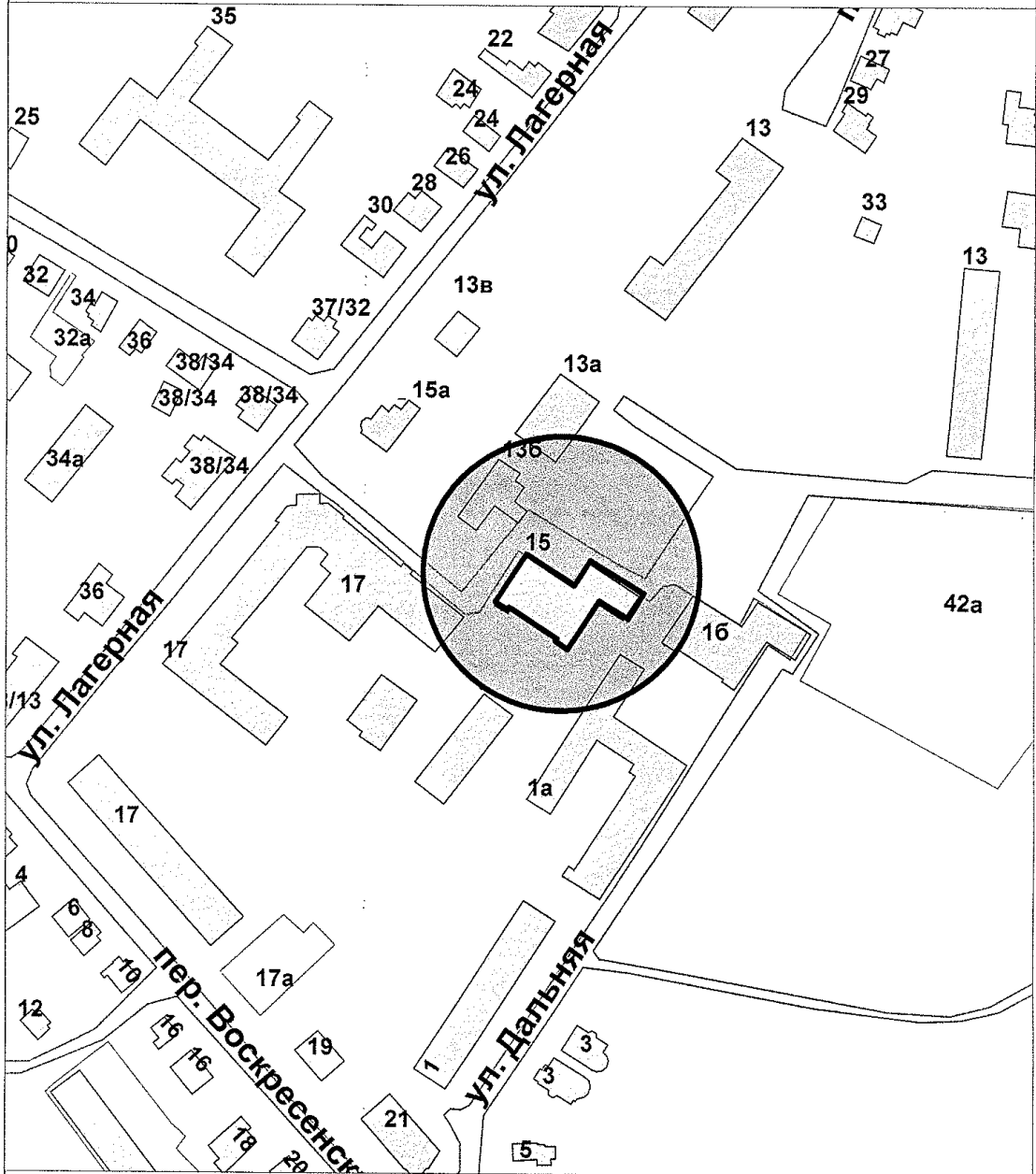
Схема границ прилегающих территорий

федерального государственного бюджетного образовательного
учреждения высшего образования
"Костромской государственной университет"

по адресу: Российская Федерация, Костромская область,
городской округ город Кострома, город Кострома, улица Лагерная, дом 15

Приложение _____ к постановлению
Администрации города Костромы
от _____ № _____

Приложение _____ к постановлению
Администрации города Костромы
от 12_08_2013 № 1772_



Управление имущественных и земельных отношений			
	Ф.И.О.	Подпись	Дата
Отдел предоставления земельных участков на торгах			
Начальника отдела	Соколова М.Ю.	<i>[Signature]</i>	26.12.2018
Исполнил	Сорокина Д.В.	<i>[Signature]</i>	26.12.2018
Масштаб: 1:2000			



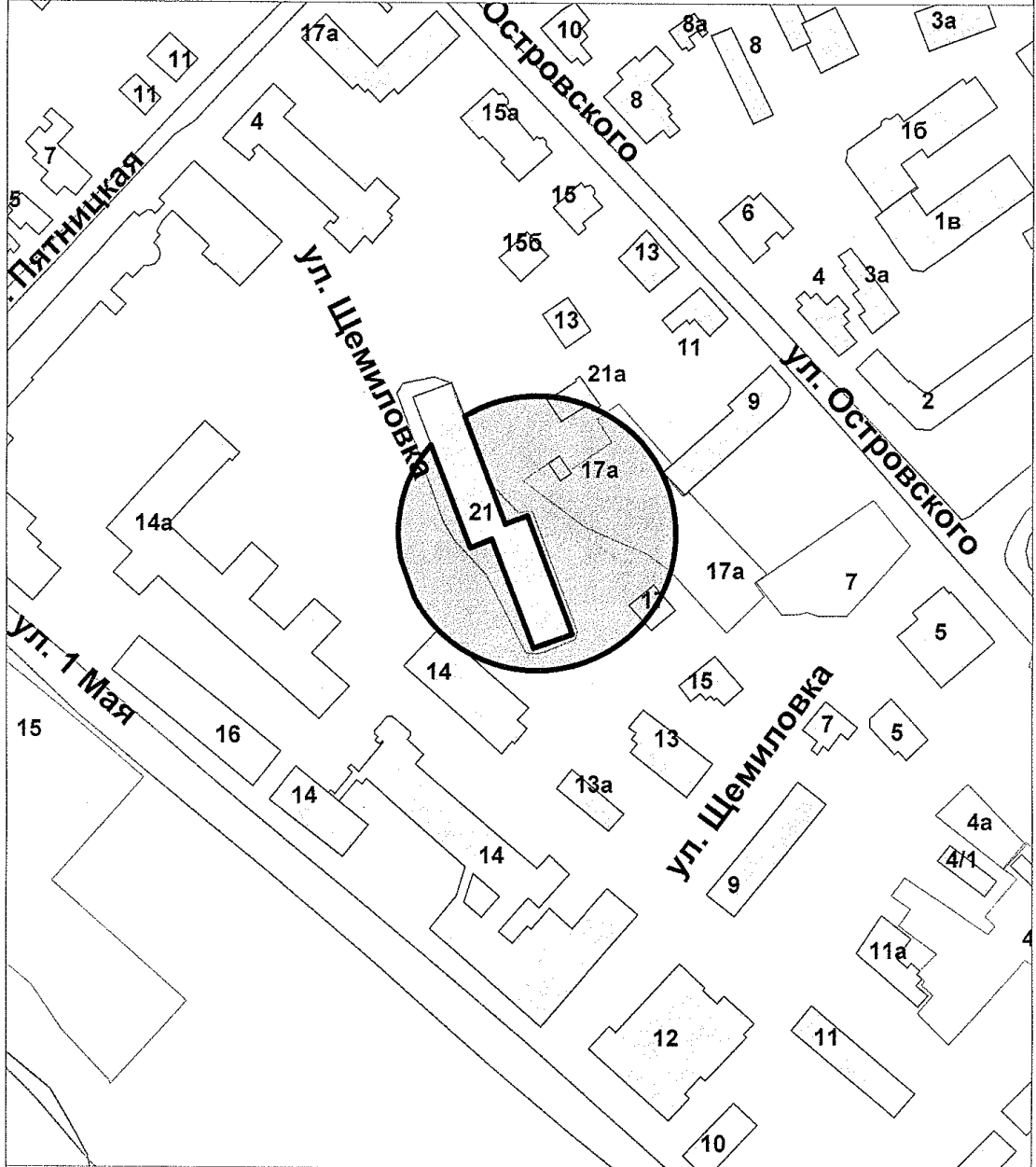
Схема границ прилегающих территорий

федерального государственного бюджетного образовательного
учреждения высшего образования
"Костромской государственной университет"

по адресу: Российская Федерация, Костромская область,
городской округ город Кострома, город Кострома, улица Щемилровка, дом 21

Приложение _____ к постановлению
Администрации города Костромы
от _____ № _____

Приложение _____ к постановлению
Администрации города Костромы
от 12_08_2013_№_1772_



Управление имущественных и земельных отношений			
	Ф.И.О.	Подпись	Дата
Отдел предоставления земельных участков на торгах			
Начальника отдела	Соколова М.Ю.		26.12.2018
Исполнил	Сорокина Д.В.		26.12.2018
Масштаб: 1:2000			

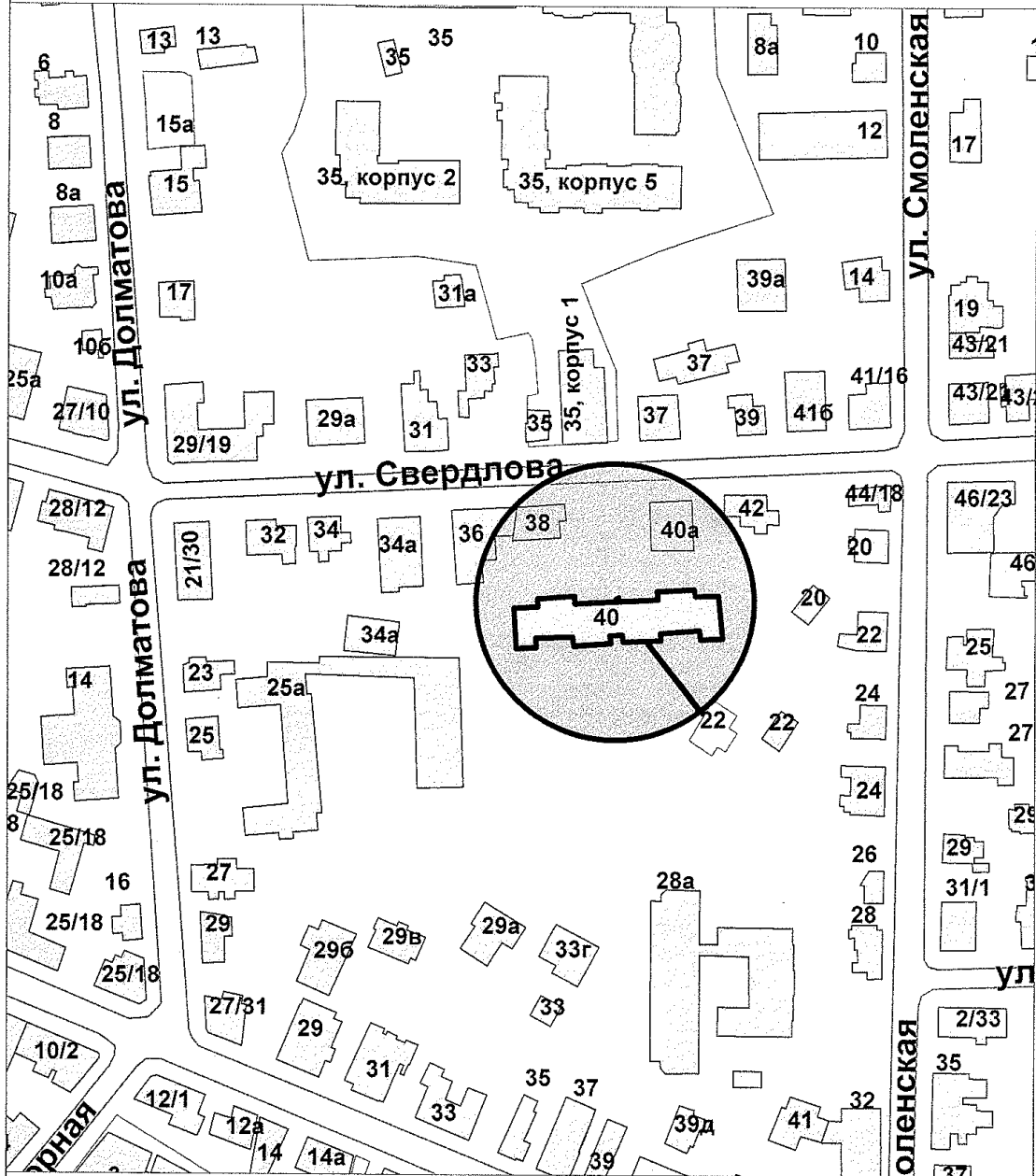
Схема границ прилегающих территорий

областного государственного бюджетного профессионального
образовательного учреждения
«Костромской торгово-экономической колледж»

по адресу: Российская Федерация, Костромская область,
городской округ город Кострома, город Кострома, улица Свердлова, дом 40

Приложение _____ к постановлению
Администрации города Костромы
от _____ № _____

Приложение _____ к постановлению
Администрации города Костромы
от 12_08_2013_№_1772_



Управление имущественных и земельных отношений			
	Ф.И.О.	Подпись	Дата
Отдел предоставления земельных участков на торгах			
Начальника отдела	Соколова М.Ю.	<i>[Signature]</i>	26.12.2018
Исполнил	Сорокина Д.В.	<i>[Signature]</i>	26.12.2018
Масштаб: 1:2000			

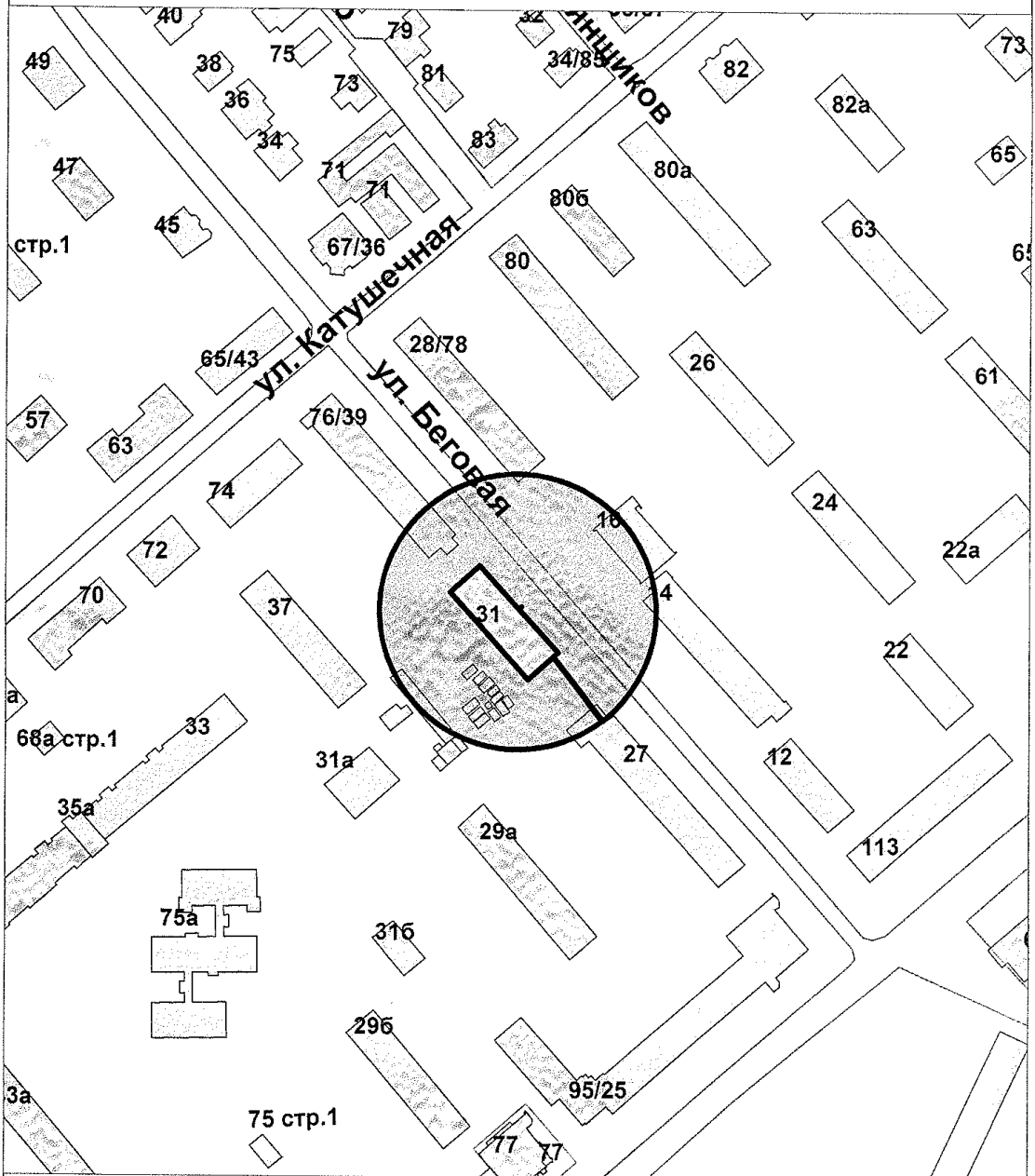
Схема границ прилегающих территорий

областного государственного бюджетного профессионального
образовательного учреждения
«Костромской техникум торговли и питания»

по адресу: Российская Федерация, Костромская область,
городской округ город Кострома, город Кострома, улица Беговая, дом 31

Приложение _____ к постановлению
Администрации города Костромы
от _____ № _____

Приложение _____ к постановлению
Администрации города Костромы
от 12_08_2013_ № 1772_



Управление имущественных и земельных отношений			
	Ф.И.О.	Подпись	Дата
Отдел предоставления земельных участков на торгах			
Начальника отдела	Соколова М.Ю.	<i>М.Ю. Соколова</i>	26.12.2018
Исполнил	Сорокина Д.В.	<i>Д.В. Сорокина</i>	26.12.2018
Масштаб: 1:2000			



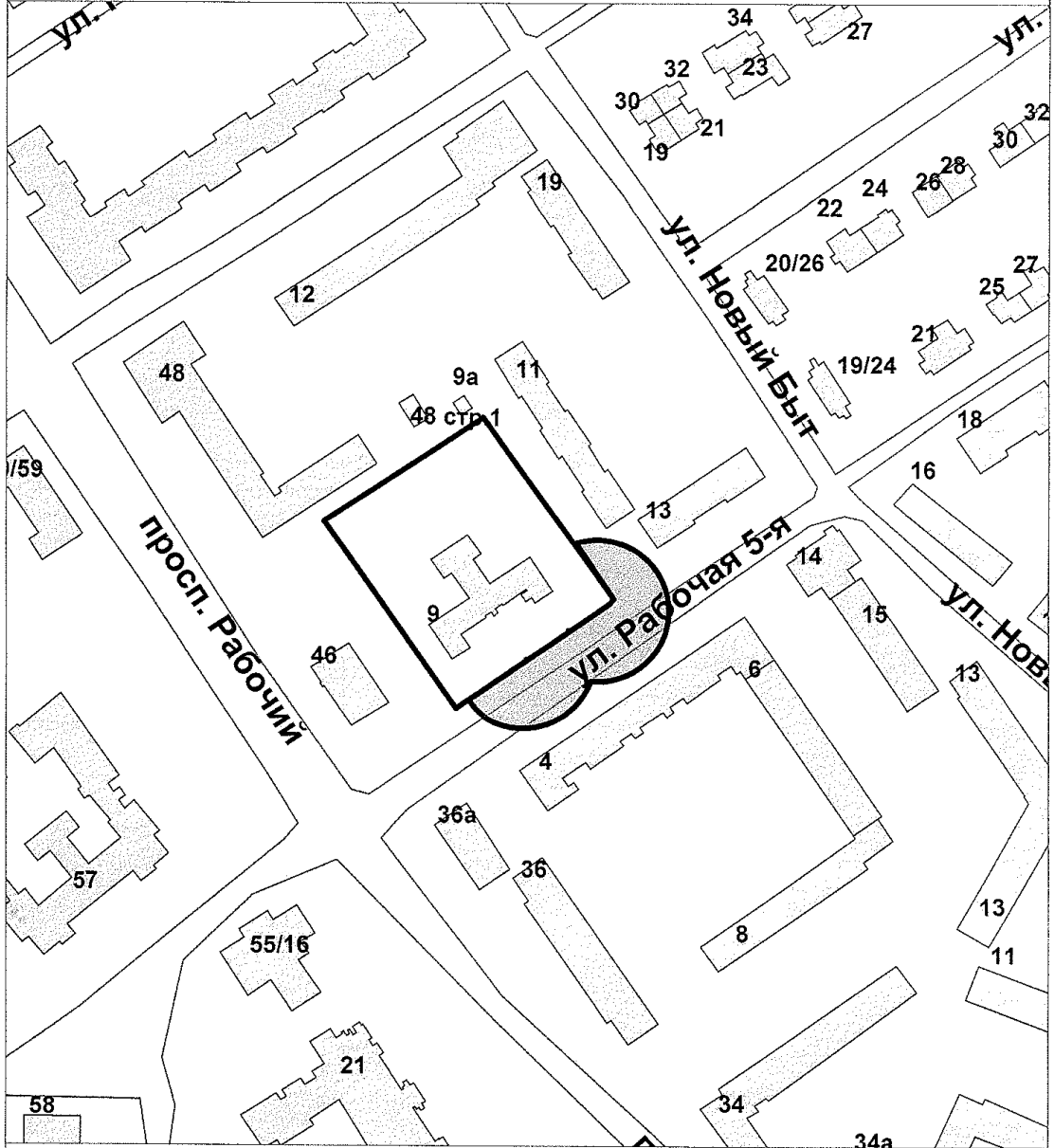
Схема границ прилегающих территорий

областного государственного бюджетного профессионального
образовательного учреждения
«Костромской областной медицинской колледж
имени Героя Советского Союза С.А.Богомолова»

Приложение _____ к постановлению
Администрации города Костромы
от _____ № _____

Приложение _____ к постановлению
Администрации города Костромы
от 12_08_2013_№_1772_

по адресу: Российская Федерация, Костромская область,
городской округ город Кострома, город Кострома, улица Рабочая 5-я, дом 9



Управление имущественных и земельных отношений			
	Ф.И.О.	Подпись	Дата
Отдел предоставления земельных участков на торгах			
Начальника отдела	Соколова М.Ю.	<i>М.Ю. Соколова</i>	26.12.2018
Исполнил	Сорокина Д.В.	<i>Д.В. Сорокина</i>	26.12.2018
Масштаб: 1:2000			



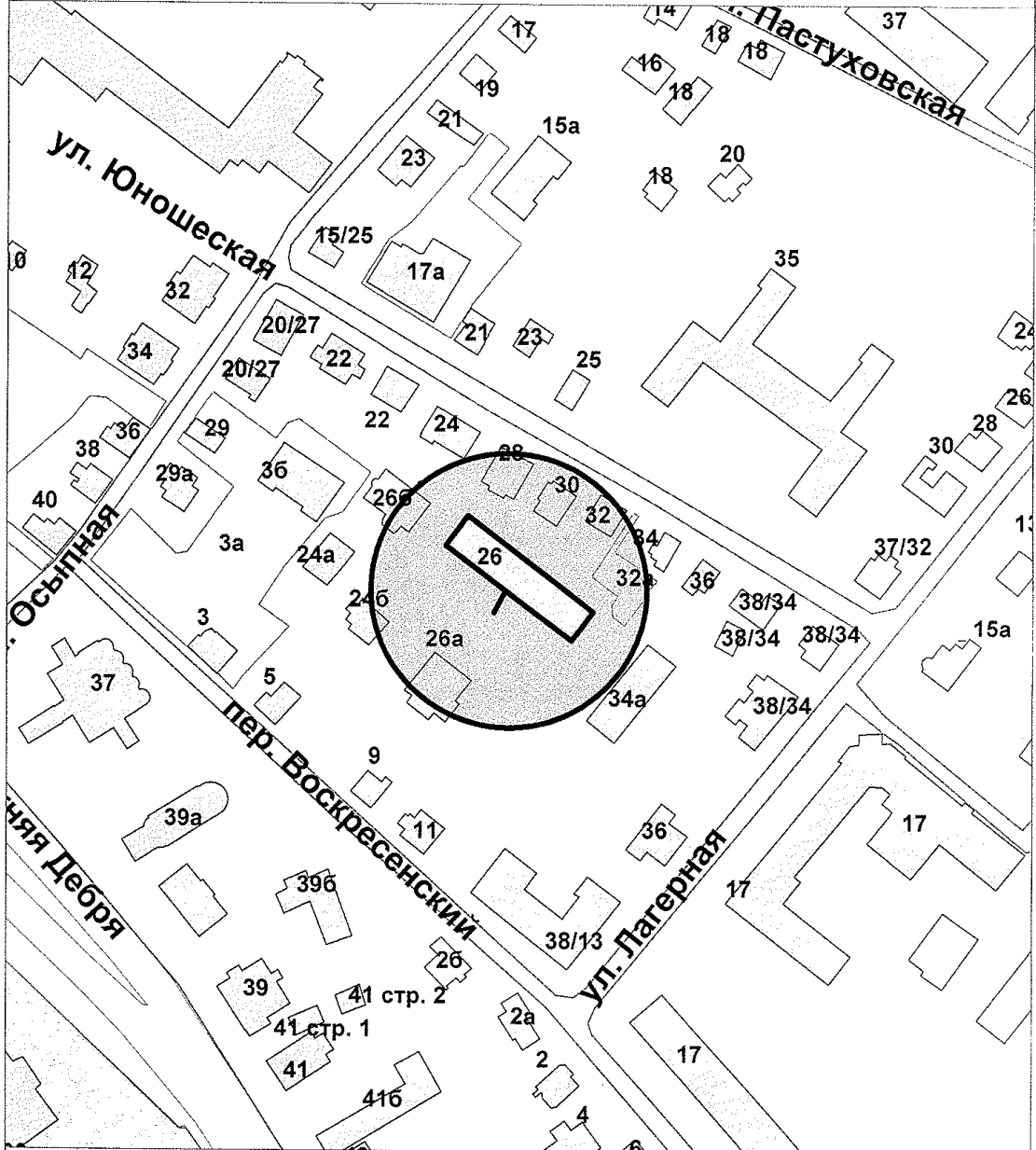
Схема границ прилегающих территорий

частного учреждения профессионального образования «Костромской технологической техникум»

по адресу: Российская Федерация, Костромская область, городской округ город Кострома, город Кострома, улица Юношеская, дом 26

Приложение _____ к постановлению
Администрации города Костромы
от _____ № _____

Приложение _____ к постановлению
Администрации города Костромы
от 12_08_2013 № 1772_



Управление имущественных и земельных отношений			
	Ф.И.О.	Подпись	Дата
Отдел предоставления земельных участков на торгах			
Начальника отдела	Соколова М.Ю.		26.12.2018
Исполнил	Сорокина Д.В.		26.12.2018
Масштаб: 1:2000			

Схема границ прилегающих территорий

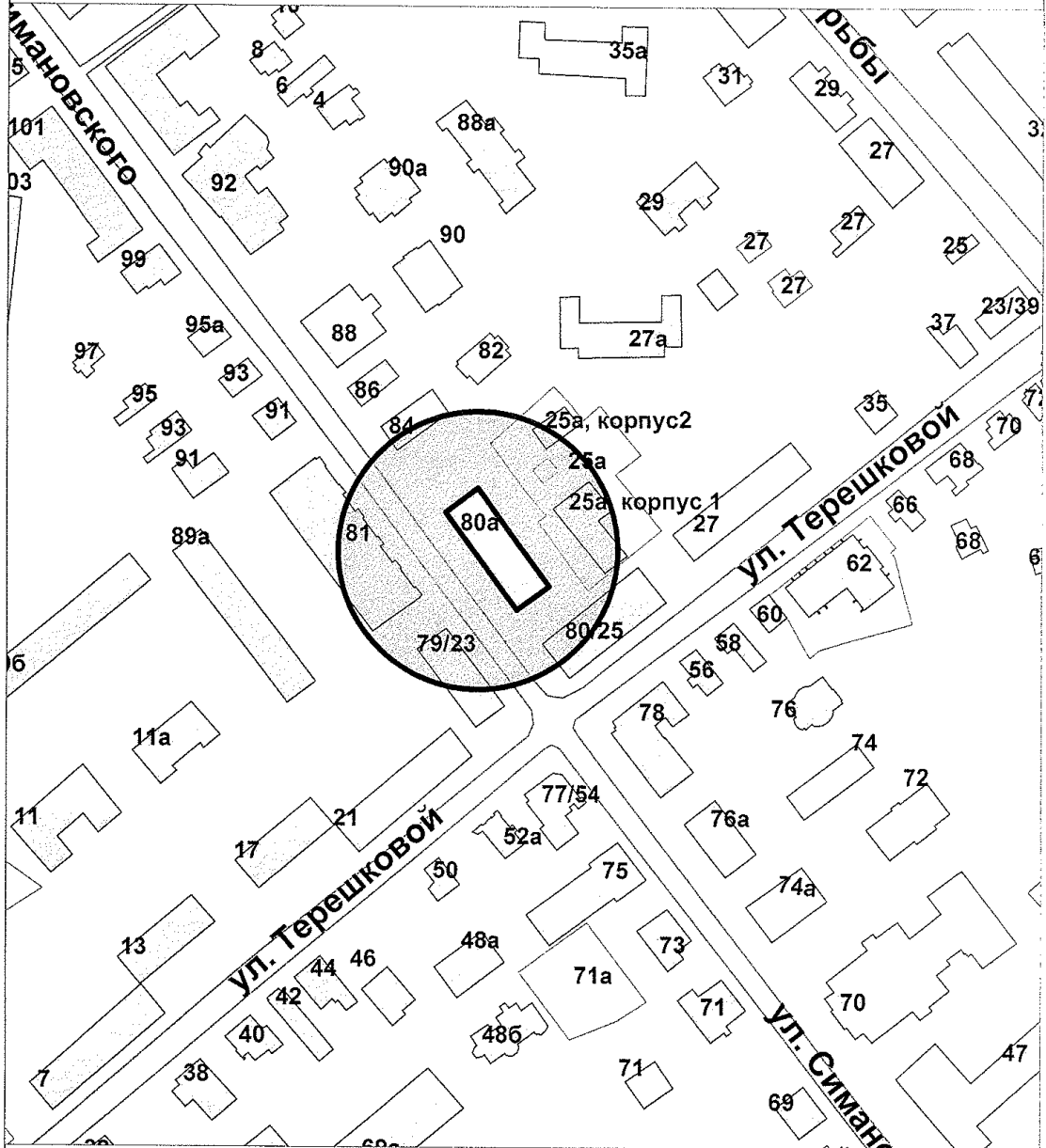


областного государственного бюджетного профессионального
образовательного учреждения
«Костромской энергетический техникум имени Ф.В.Чижова»

по адресу: Российская Федерация, Костромская область,
городской округ город Кострома, город Кострома, улица Симановского, дом 80а

Приложение _____ к постановлению
Администрации города Костромы
от _____ № _____

Приложение _____ к постановлению
Администрации города Костромы
от 12_08_2013 № 1772_



Управление имущественных и земельных отношений

	Ф.И.О.	Подпись	Дата
Отдел предоставления земельных участков на торгах			
Начальника отдела	Соколова М.Ю.	<i>[Signature]</i>	26.12.2018
Исполнил	Сорокина Д.В.	<i>[Signature]</i>	26.12.2018
			Масштаб: 1:2000

Схема границ прилегающих территорий

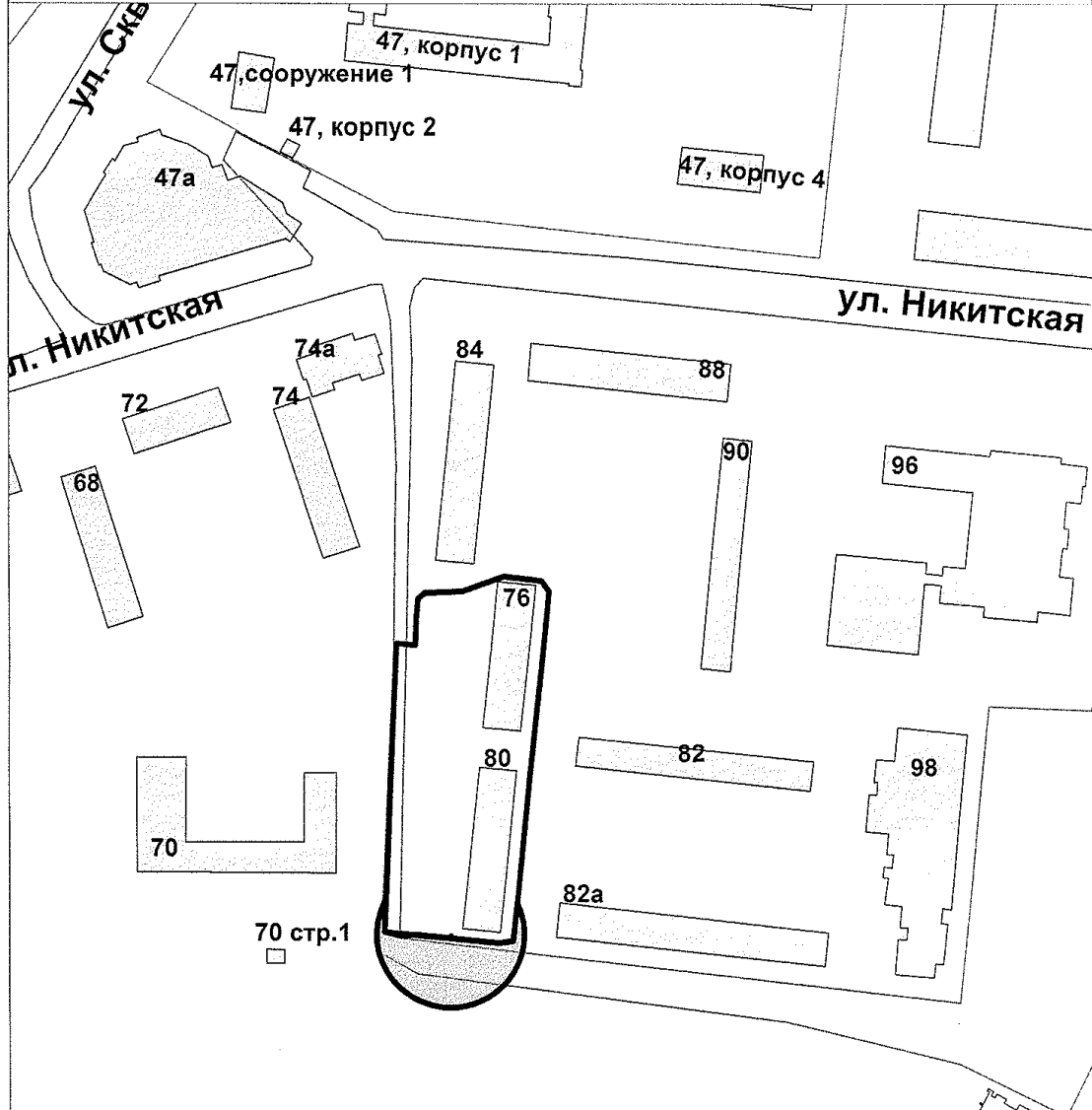


федерального государственного казенного военного образовательного учреждения высшего образования «Военная академия радиационной, химической и биологической защиты имени Маршала Советского Союза С.К.Тимошенко (г. Кострома)»
Министерства обороны Российской Федерации

Приложение _____ к постановлению
Администрации города Кострома
от _____ № _____

Приложение _____ к постановлению
Администрации города Кострома
от 12_08_2013_№_1772_

по адресам: Российская Федерация, Костромская область,
городской округ город Кострома, город Кострома, улица Никитская, дом 76,
Российская Федерация, Костромская область,
городской округ город Кострома, город Кострома, улица Никитская, дом 80



Управление имущественных и земельных отношений			
	Ф.И.О.	Подпись	Дата
Отдел предоставление земельных участков на торгах			
Начальника отдела	Соколова М.Ю.		26.12.2018
Исполнил	Сорокина Д.В.		26.12.2018
Масштаб: 1:2000			

Схема границ прилегающих территорий

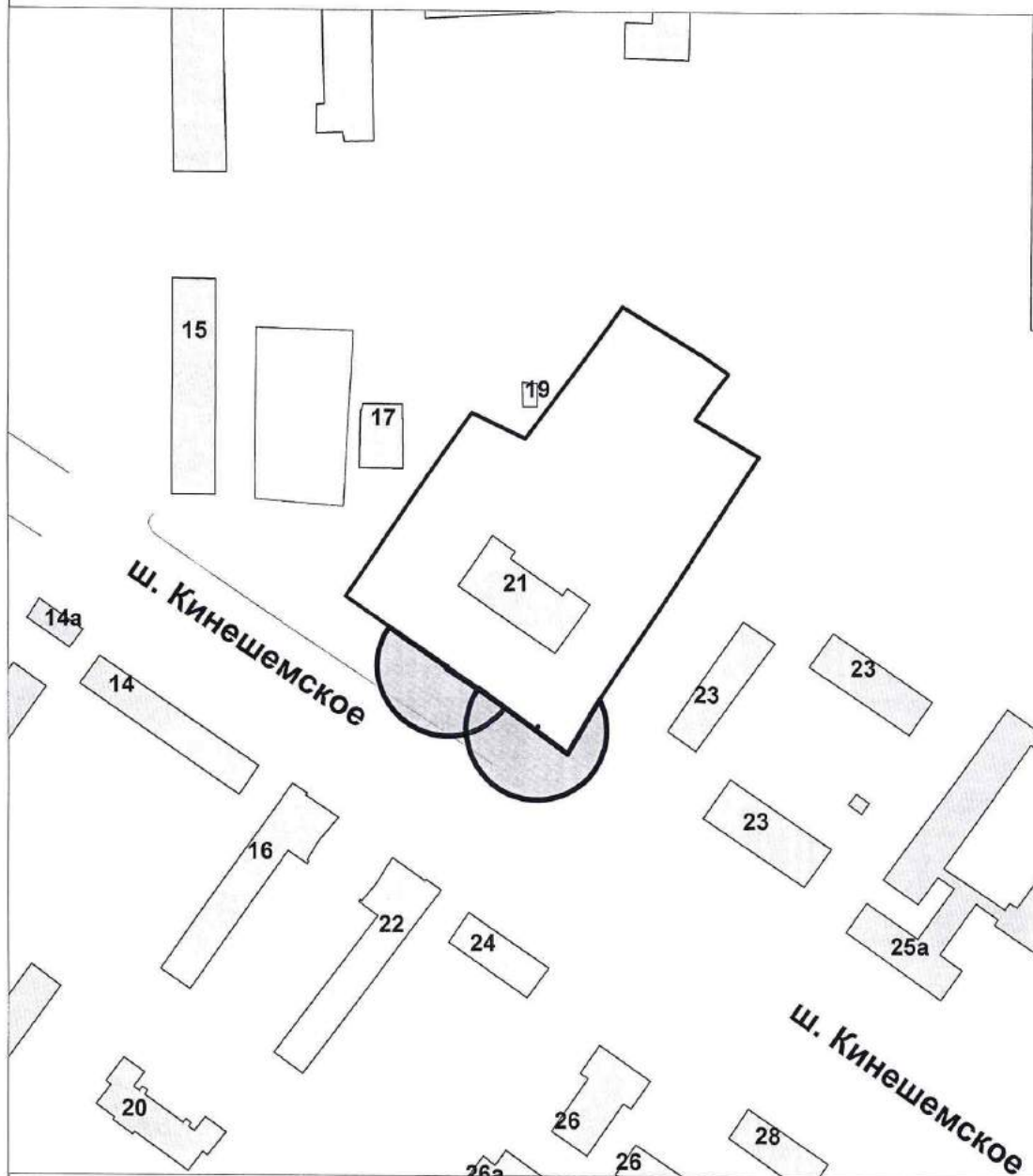


Автовокзал общества с ограниченной ответственностью
"Костромское предприятие по обслуживанию пассажиров
автобусными перевозками"

по адресу: Российская Федерация, Костромская область, городской округ город Кострома,
город Кострома, шоссе Кинешемское, дом 21

Приложение _____ к постановлению
Администрации города Костромы
от _____ № _____

Приложение _____ к постановлению
Администрации города Костромы
от 12_08_2013_№_1772_



Управление имущественных и земельных отношений			
	Ф.И.О.	Подпись	Дата
Отдел предоставление земельных участков на торгах			
Начальника отдела	Соколова М.Ю.		25.09.2018
Исполнял	Сорокина Д.В.		26.09.2018
Масштаб: 1:2000			