

Пояснительная записка
к проекту постановления Администрации города Костромы
«О внесении изменений в постановление Администрации города Костромы от
12 августа 2013 года № 1772 «Об утверждении схем границ, прилегающих к
некоторым организациям и объектам территорий, на которых не допускается
розничная продажа алкогольной продукции, на территории города
Костромы»

Настоящий проект разработан в соответствии с требованием Федерального закона от 22 ноября 1995 года № 171-ФЗ «О государственном регулировании производства и оборота этилового спирта, алкогольной и спиртосодержащей продукции и об ограничении потребления (распития) алкогольной продукции» (далее – Федеральный закон № 171), в связи с отсутствием описания границ прилегающих к организациям, начавшим функционировать в 1 полугодии 2019 года, территорий, на которых не допускается реализация алкогольной продукции.

Целью предлагаемого правового регулирования является реализация полномочий органов местного самоуправления в обеспечении требования по определению границ прилегающих к организациям и объектам территорий, на которых не допускается розничная продажа алкогольной продукции в соответствии со статьей 16 Федерального закона № 171.

Настоящим Проектом вносятся изменения в части утверждения новых схем границ территорий с 1.585 по 1.589, прилегающих к зданиям, объектам на которых не допускается розничная продажа алкогольной продукции.

Основной группой субъектов предпринимательской деятельности, чьи интересы будут затронуты предлагаемым Проектом постановления, являются юридические лица и индивидуальные предприниматели, осуществляющие розничную продажу алкогольной продукции в стационарных торговых объектах и розничную продажу алкогольной продукции при оказании услуг общественного питания.

Для указанных субъектов проектом устанавливается обязанность соблюдать запрет на розничную продажу алкогольной продукции и розничную продажу алкогольной продукции при оказании услуг общественного питания в границах, прилегающих к организациям территорий, отраженных в схемах.

В связи с тем, что схемы границ, прилегающих к некоторым организациям и объектам территорий, на которых не допускается розничная продажа алкогольной продукции, на территории города Костромы утверждаются муниципальным правовым актом иной вариант решения проблемы кроме как внесение соответствующих изменений в постановление Администрации города Костромы от 12 августа 2013 года № 1772 «Об утверждении схем границ, прилегающих к некоторым организациям и объектам территорий, на которых не допускается розничная продажа алкогольной продукции, на территории города Костромы», отсутствует.

В связи с тем, что проект акта направлен исключительно на приведение муниципального правового акта в соответствие с федеральным законодательством и законодательством Костромской области, степень регулирующего воздействия положений, содержащихся в проекте можно определить как низкую.



АДМИНИСТРАЦИЯ ГОРОДА КОСТРОМЫ

ПОСТАНОВЛЕНИЕ

№ _____

**О внесении изменений в постановление Администрации
города Костромы от 12 августа 2013 года № 1772
«Об утверждении схем границ прилегающих к некоторым
организациям и объектам территорий, на которых не
допускается розничная продажа алкогольной продукции, на
территории города Костромы»**

В соответствии с Федеральным законом от 22 ноября 1995 года № 171-ФЗ «О государственном регулировании производства и оборота этилового спирта, алкогольной и спиртосодержащей продукции и об ограничении потребления (распития) алкогольной продукции», постановлением Правительства Российской Федерации от 27 декабря 2012 года № 1425 «Об определении органами государственной власти субъектов Российской Федерации мест массового скопления граждан и мест нахождения источников повышенной опасности, в которых не допускается розничная продажа алкогольной продукции, а также определении органами местного самоуправления границ прилегающих к некоторым организациям и объектам территорий, на которых не допускается розничная продажа алкогольной продукции», постановлением Администрации города Костромы от 1 марта 2013 года № 359 «Об определении границ прилегающих к некоторым организациям и объектам территорий, на которых не допускается розничная продажа алкогольной продукции, на территории города Костромы», руководствуясь статьями 42, 44, частью 1 статьи 57 Устава города Костромы,

ПОСТАНОВЛЯЮ:

1. Внести в постановление Администрации города Костромы от 12 августа 2013 года № 1772 «Об утверждении схем границ прилегающих к некоторым организациям и объектам территорий, на которых не допускается розничная продажа алкогольной продукции, на территории города Костромы» (с изменениями, внесенными постановлениями Администрации города Костромы от 28 марта 2014 года № 746, от 11 июля 2014 года № 1746, от 29 декабря 2014 года № 3592, от 27 мая 2015 года № 1204, от 31 августа 2015 года № 2409, от 3 декабря 2015 года № 3585, от 10 июня 2016 года № 1609, от 9 августа 2016 года № 2181, от 2 марта 2017 года № 472, от 30 марта 2017 года № 703, от 7 июня 2017 года № 1677, от 18 августа 2017 года № 2309, от 2 февраля 2018 года № 167, от 25 декабря

2018 года № 2777, от 4 марта 2019 года № 293, от 17 июля 2019 года № 1206) следующие изменения:

1.1. дополнить новыми пунктами 1.585 - 1.589 следующего содержания:

«1.585. схему границ территории, прилегающей к спортивному сооружению – физкультурно-оздоровительный комплекс: зал для футбола, расположенному по адресу: Российская Федерация, Костромская область, городской округ город Кострома, город Кострома, микрорайон Давыдовский - 3, дом 17 (приложение 585);

1.586. схему границ территории, прилегающей к помещению медицинской организации – обществу с ограниченной ответственностью «МаксиЛаб», расположенному по адресу: Российская Федерация, Костромская область, городской округ город Кострома, город Кострома, шоссе Кинешемское, дом 34а, помещение 3 (приложение 586);

1.587. схему границ территории, прилегающей к помещению медицинской организации – обществу с ограниченной ответственностью «ШТАЙН-ГРУПП», расположенному по адресу: Российская Федерация, Костромская область, городской округ город Кострома, город Кострома, улица Советская, дом 56/1, помещение 76 (приложение 587);

1.588. схему границ территорий, прилегающих к обособленной территории здания муниципального бюджетного дошкольного образовательного учреждения города Костромы «Детский сад № 4», расположенного по адресу: Российская Федерация, Костромская область, городской округ город Кострома, город Кострома, микрорайон «Венеция», дом 11 (приложение 588);

1.589. схему границ территории, прилегающей к обособленной территории здания общества с ограниченной ответственностью «Учебно-методический центр автомобильного транспорта», осуществляющего обучение несовершеннолетних, расположенного по адресу: Российская Федерация, Костромская область, городской округ город Кострома, город Кострома, улица Нижняя Дебря, дом 58 (приложение 589);

1.2. дополнить новыми приложениями 585 - 589 согласно приложениям 1 - 5 к настоящему постановлению.

2. Настоящее постановление подлежит официальному опубликованию.

Глава Администрации города Костромы

А. В. Смирнов

Схема границ прилегающих территорий

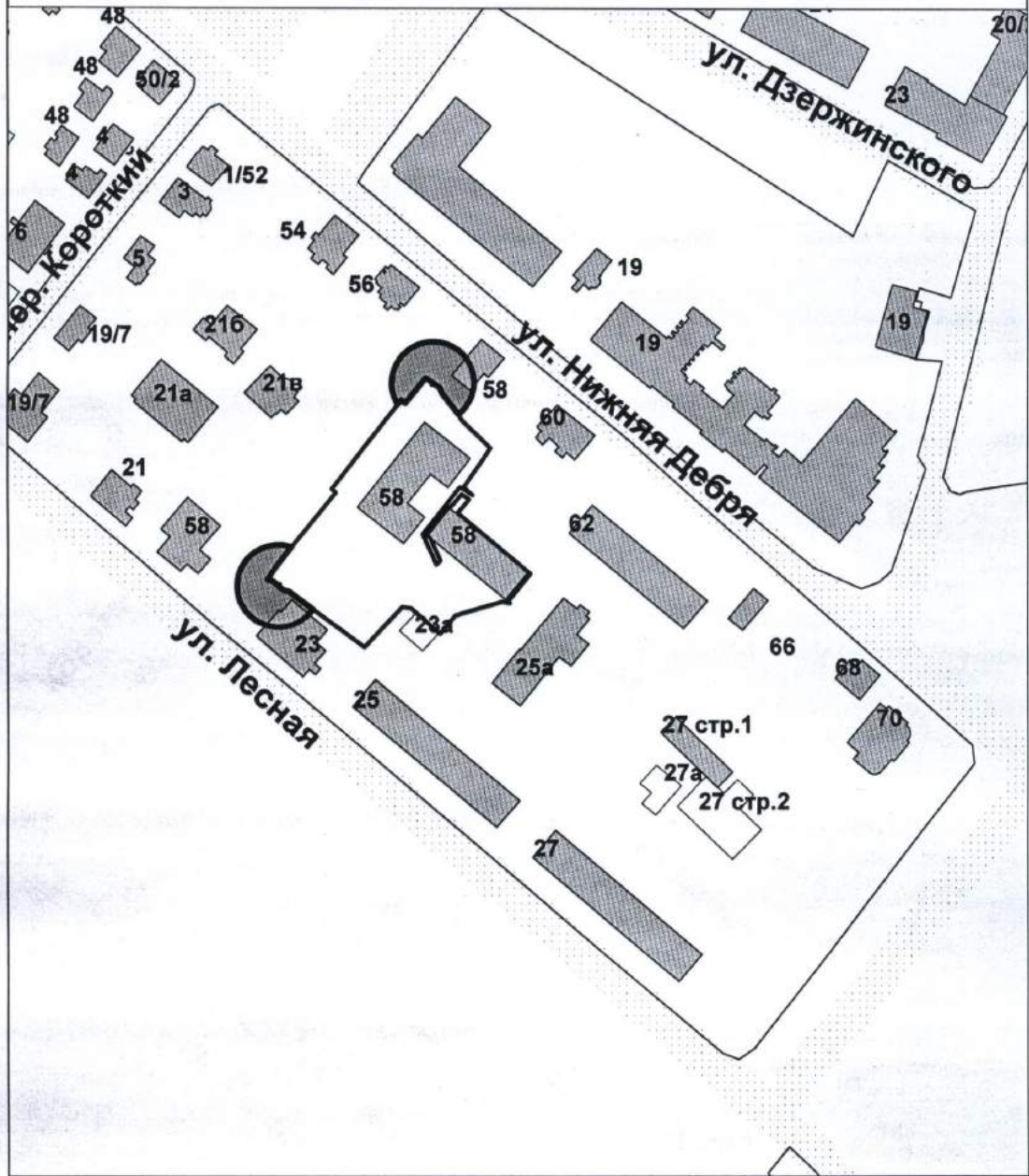
организации, осуществляющей обучение несовершеннолетних
(ООО "Учебно-методический центр автомобильного транспорта")

Приложение _____ к постановлению
Администрации города Костромы
от _____ № _____

Приложение _____ к постановлению
Администрации города Костромы
от 12_08_2013_№_1772_



по адресу: г. Кострома, ул. Нижняя Дебря, дом 58



Управление имущественных и земельных отношений

	Ф.И.О.	Подпись	Дата
Отдел предоставление земельных участков на торгах			
Начальника отдела	Соколова М.Ю.	<i>[Signature]</i>	24.09.2019
Исполнил	Сорокина Д.В.	<i>[Signature]</i>	24.09.2019
			Масштаб: 1:2000

Схема границ прилегающих территорий

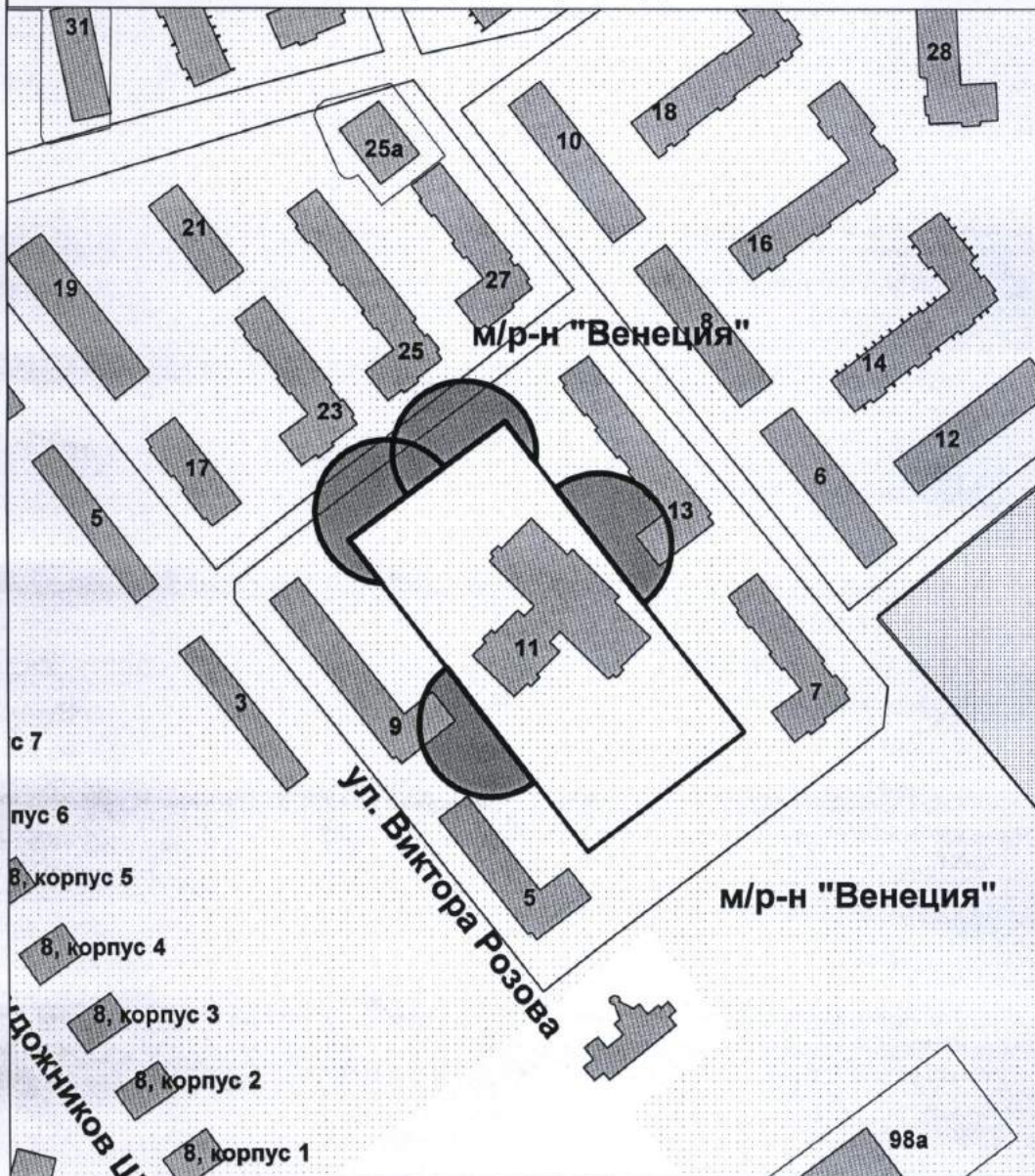
муниципального бюджетного дошкольного образовательного учреждения
города Костромы «Детский сад № 4»

Приложение _____ к постановлению
Администрации города Костромы
от _____ № _____

Приложение _____ к постановлению
Администрации города Костромы
от 12_08_2013_№_1772



по адресу: Российская Федерация, Костромская область,
городской округ город Кострома, город Кострома, микрорайон «Венеция», дом 11



Управление имущественных и земельных отношений

	Ф.И.О.	Подпись	Дата
Отдел предоставления земельных участков на торгах			
Начальника отдела	Соколова М.Ю.		24.09.2019
Исполнил	Сорокина Д.В.		24.09.2019
			Масштаб: 1:2000

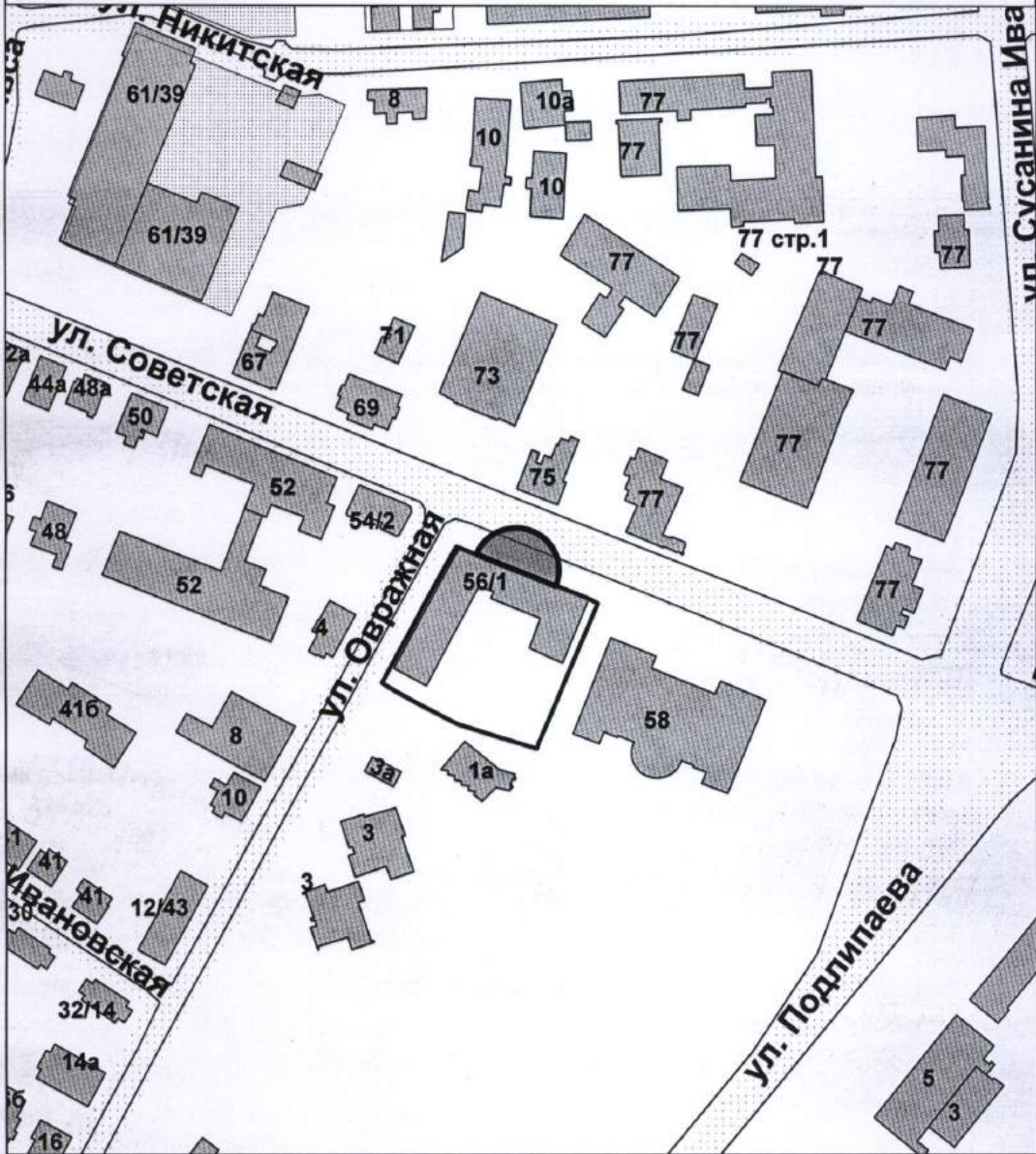
Схема границ прилегающей территории

медицинской организации
(общества с ограниченной ответственностью «ШТАЙН-ГРУПП»)

Приложение _____ к постановлению
Администрации города Кострома
от _____ № _____
Приложение _____ к постановлению
Администрации города Кострома
от 12_08_2013_№_1772



по адресу: Российская Федерация, Костромская область,
городской округ город Кострома, город Кострома, улица Советская, дом 56/1, помещение 76



Управление имущественных и земельных отношений

	Ф.И.О.	Подпись	Дата
Отдел предоставления земельных участков на торгах			
Начальника отдела	Соколова М.Ю.		24.09.2019
Исполнил	Сорокина Д.В.		24.09.2019
			Масштаб: 1:2000

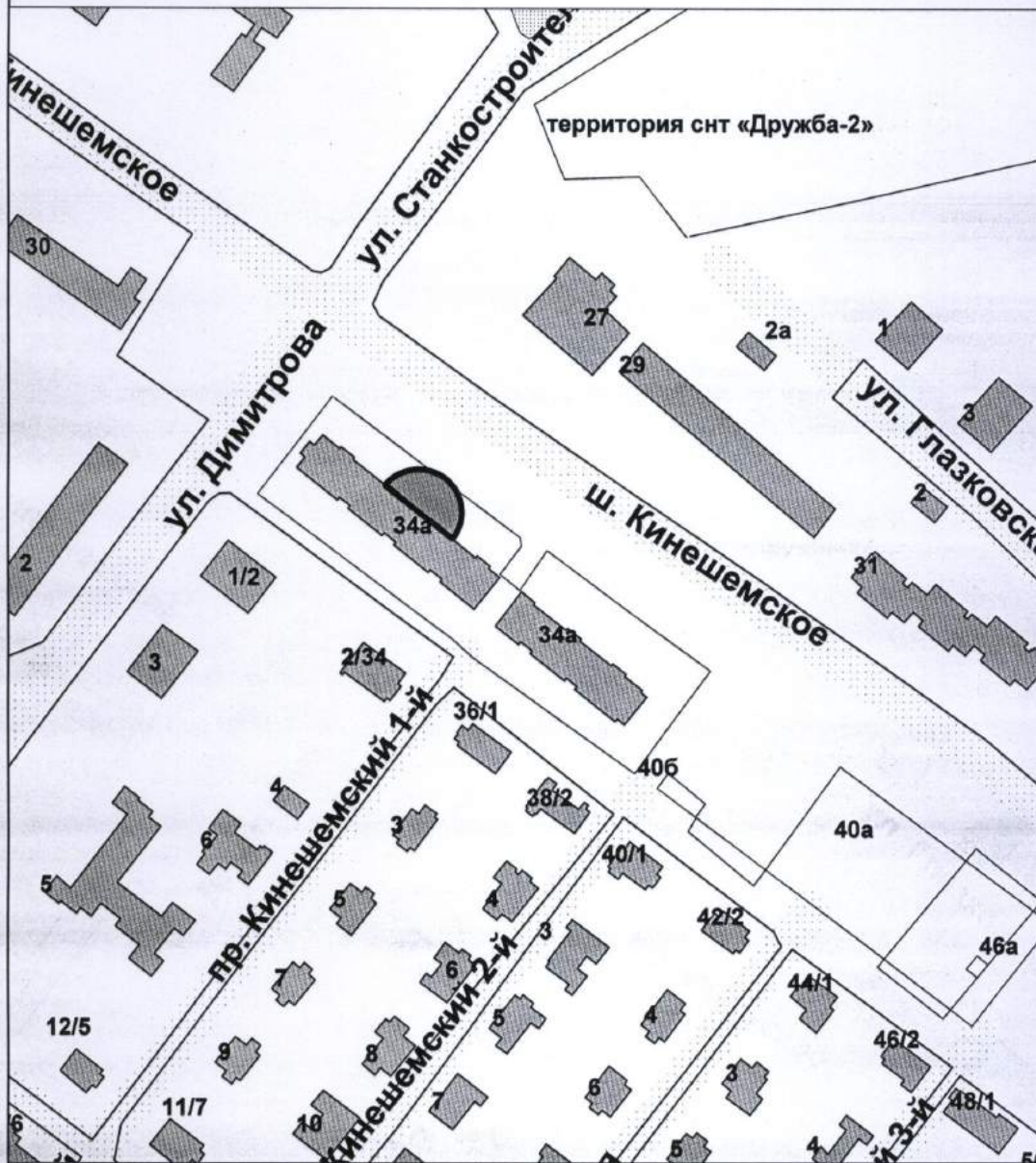
Схема границ прилегающей территории

медицинской организации
(общество с ограниченной ответственностью «МаксиЛаб»)

Приложение _____ к постановлению
Администрации города Кострома
от _____ № _____

Приложение _____ к постановлению
Администрации города Кострома
от 12_08_2013_№_1772_

по адресу: Российская Федерация, Костромская область,
городской округ город Кострома, город Кострома, шоссе Кинешемское, дом 34а, помещение 3



Управление имущественных и земельных отношений			
	Ф.И.О.	Подпись	Дата
Отдел предоставления земельных участков на торгах			
Начальника отдела	Соколова М.Ю.	<i>[Signature]</i>	24.09.2019
Исполнил	Сорокина Д.В.	<i>[Signature]</i>	24.09.2019
			Масштаб: 1:2000

Схема границ прилегающей территории

спортивного сооружения
физкультурно-оздоровительный комплекс:
зал для футбола

Приложение _____ к постановлению
Администрации города Кострома
от _____ № _____

Приложение _____ к постановлению
Администрации города Кострома
от 12_08_2013_№_1772

по адресу: Российская Федерация, Костромская область,
городской округ город Кострома, город Кострома, микрорайон Давыдовский-3, дом 17



Управление имущественных и земельных отношений

	Ф.И.О.	Подпись	Дата
Отдел предоставления земельных участков на торгах			
Начальника отдела	Соколова М.Ю.		24.09.2019
Исполнил	Сорокина Д.В.		24.09.2019
			Масштаб: 1:2000